

36^{ème}



RALLYE RÉGIONAL DE VENASQUE

ROAD BOOK



Ne pas jeter sur la voie publique

11 ET 12 AVRIL 2026

Photo : Jérôme G Photos (Alias : Jérôme Godran)



www.rallyedevenasque.com



	1ère Etape										VHC					MODERNE					VHRS											
	Mise en Place	Vitesse	Logistique	Voiture Blanc Rouge	Voiture	Autorité	Voiture B	Voiture A	Voiture	Observateur	Voiture 000A	Voiture 00A	Voiture 0A	1ère	Autorité A	Dernière Voiture	Voiture B	Voiture 0B	1ère	Autorité A	Dernière Voiture	Voiture C	Voiture 0C	Voiture 0C	1ère	Autorité A	Dernière Voiture					
	01:30	01:30	01:30	01:15	01:00	00:45	00:45	00:40	00:35	00:30	00:25	00:20	00:10	00:10	15	00:14	12:44	12:45	12:49	00:04	00:10	125	00:01	00:04	00:10	00:04	00:10	17	00:01	00:10		
CH 0 Départ	11:00	11:00	11:00	11:15	11:30	11:45	11:45	11:50	11:55	12:00	12:05	12:10	12:20	12:30	00:14	12:44	12:45	12:49	12:59	00:04	00:10	125	00:01	00:04	00:10	00:04	00:10	17	00:01	00:10		
CH 0 Entrée Parc Assistance	11:00	11:00	11:00	11:15	11:30	11:45	11:45	11:50	11:55	12:00	12:05	12:10	12:20	12:30	12:40	12:44	12:45	12:49	12:59													
CH 0a Sortie Parc Assistance	11:20	11:20	11:20	11:35	11:50	12:05	12:10	12:15	12:15	12:20	12:25	12:30	12:40	12:50	13:00	13:04	13:05	13:09	13:19													
CH 1	12:02	12:02	12:17	12:32	12:47	12:52	12:57	13:02	13:07	13:12	13:17	13:22	13:32	13:42	13:52	13:46	13:47	13:51	14:01													
DES 1 Venasque	12:05	12:05	12:20	12:35	12:50	12:55	13:00	13:05	13:10	13:15	13:20	13:25	13:35	13:55	13:49	13:49	13:50	13:54	14:04													
CH 2	12:25	12:25	12:40	12:55	13:10	13:15	13:20	13:25	13:30	13:35	13:40	13:45	13:55	14:05	14:09	14:10	14:14	14:24	14:34													
DES 2 Col de Murs m	12:28	12:28	12:43	12:58	13:13	13:18	13:23	13:28	13:33	13:38	13:43	13:48	13:58	14:27	14:12	14:13	14:17	14:27	14:37													
CH 2a Entrée Parc Assistance	13:28	13:28	13:43	13:58	14:13	14:18	14:23	14:28	14:33	14:38	14:43	14:48	14:58	15:08	15:12	15:13	15:17	15:27	15:37													
CH 2b sortie assistance/entrée Parc Fermé	14:08	14:08	14:23	14:38	14:53	14:58	15:03	15:08	15:13	15:18	15:23	15:28	15:38	15:48	15:52	15:53	15:57	16:07	16:17													

RALLYE NATIONAL DE VENASQUE



CH: 0 CH: 0A Parc Fermé Parc Assistance	1° ETAPE =1° SECTION			PAGE 1
	Distance Km 0,00	Temps imparti 00:00	Moyenne Km/h 0,00	

Dist. Totale	Dist. Partiel.	DIRECTION	INFORMATIONS	Dist. Degr.
0,00	0,00	<p>1</p>		0,00
0,07	0,07	<p>1</p>		

RALLYE REGIONAL DE VENASQUE



CH: 0b CH: 1 Parc Assistance Venasque	1° ETAPE = 1° SECTION			PAGE 2
	Distance Km 26,24	Temps impart 00:42	Moyenne Km/h 37,49	

Dist. Totale	Dist. Partiel.	DIRECTION	INFORMATIONS	Dist. Degr.
0,00	0,00	<p>1 Parc Assistance 20'</p>		26,24
0,31	0,31	<p>2</p>		25,93
0,49	0,18	<p>3</p>		25,75
6,35	5,86	<p>4</p>		19,89
6,82	0,47	<p>5</p>		19,42

RALLYE REGIONAL DE VENASQUE



CH : 0b CH:1 Parc Assistance Venasque	1° ETAPE = 1° SECTION			PAGE 3
	Distance Km 26,24	Temps imparti 00:42	Moyenne Km/h 37,49	

Dist. Totale	Dist. Partiel.	DIRECTION	INFORMATIONS	Dist. Degr.
7,30	0,48	<p>3</p>		18,95
8,03	0,73	<p>3</p>		18,22
8,53	0,50	<p>3</p>		17,72
9,62	1,09	<p>4 <i>Départ zone étalonnage</i></p>		16,63
10,13	0,51	<p>5</p>	<p>Tout droit Sur le pont du canal</p>	16,12

0,00

RALLYE REGIONAL DE VENASQUE



CH : 0b CH:1 Parc Assistance Venasque	1° ETAPE = 1° SECTION			PAGE 4
	Distance Km 26,24	Temps impart 00:42	Moyenne Km/h 37,49	

Dist. Totale	Dist. Partiel.	DIRECTION	INFORMATIONS	Dist. Degr.
11,10 1,435	0,97 6		!!! Prendre a Gauche Priorité a droite	15,15
11,63 1,938	0,53 7		Suivre route principale	14,62
12,02 2,308	0,39 8		A Droite	14,23
12,72 3,131	0,70 9		A gauche D4 route principale	13,53
14,49 4,726	1,77 10			11,76

RALLYE REGIONAL DE VENASQUE



CH : 0b CH:1 Parc Assistance Venasque	1° ETAPE = 1° SECTION			PAGE 5
	Distance Km 26,24	Temps imparti 00:42	Moyenne Km/h 37,49	

Dist. Totale	Dist. Partiel.	DIRECTION	INFORMATIONS	Dist. Degr.
17,98	3,49	<p>11</p>	<p>A DROITE R P</p>	8,27
18,67	0,69	<p>12</p>	<p>!!!</p> <p>St DIDIER D 28</p>	7,58
21,28	2,61	<p>14</p>	<p>St DIDIER</p> <p>!!! Ralentisseurs</p>	4,97
21,59	0,31	<p>15</p>	<p>!!!</p> <p>D 39 LE BEAUCET St GENS</p>	4,66
21,71	0,12	<p>16</p>		4,54

RALLYE REGIONAL DE VENASQUE



CH : 0b CH:1 Parc Assistance Venasque	1° ETAPE = 1° SECTION			PAGE 6
	Distance Km 26,24	Temps impart 00:42	Moyenne Km/h 37,49	

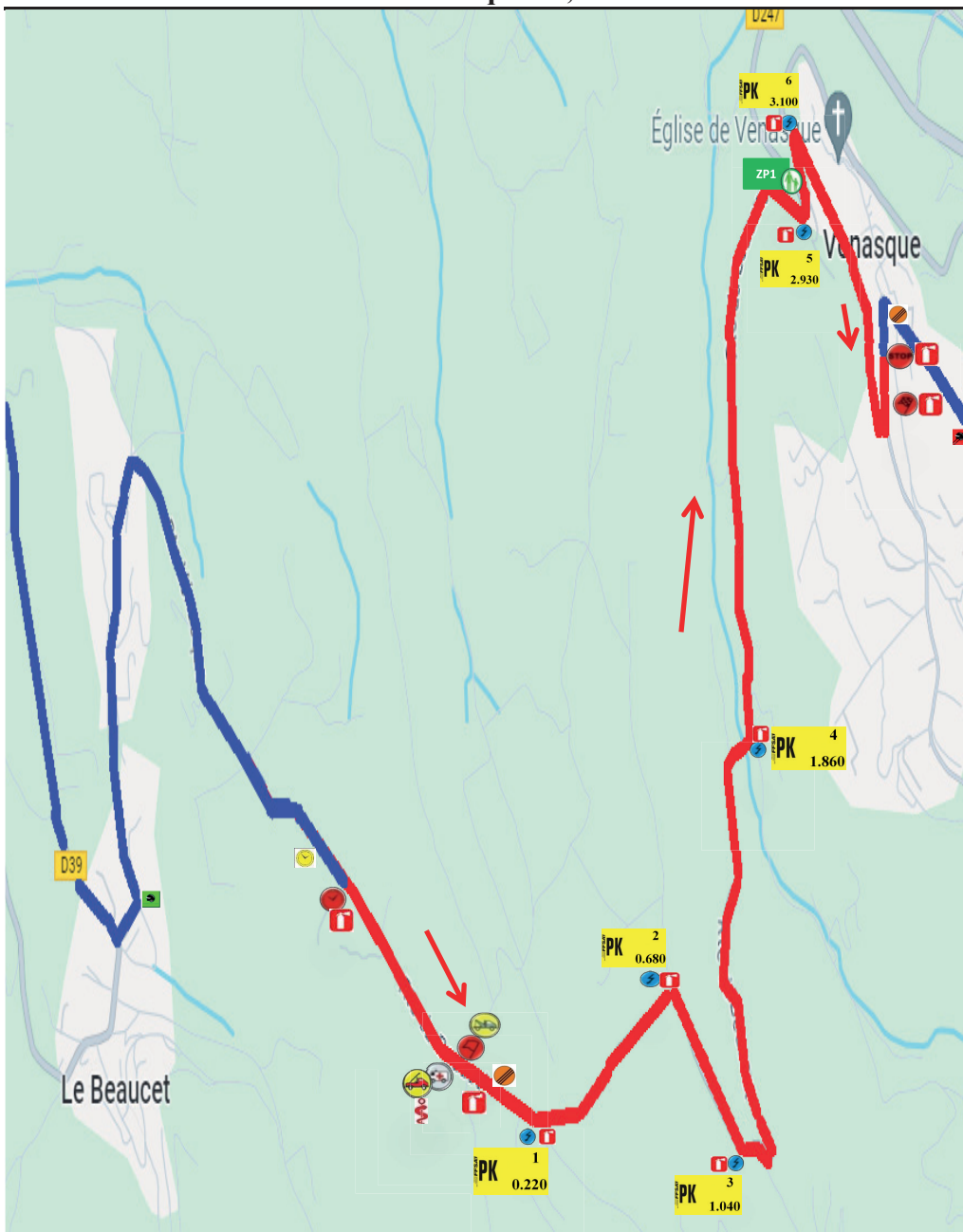
Dist. Totale	Dist. Partiel.	DIRECTION	INFORMATIONS	Dist. Degr.
21,85	0,14	 17	A GAUCHE	4,40
24,08	2,23	 18	 	2,17
26,25	2,17	 19	 CH:1	0,00
	0,11	DEC : 1 	 DEC :1	



36e RALLYE REGIONAL de VENASQUE 13^e VHC et 10e VHRS



ES: 1 - Venasque - 3,800 km



RALLYE REGIONAL DE VENASQUE



DES:1 CH : 2 Venasque Col de Murs	1° ETAPE = 1° SECTION			PAGE
	Distance Km 7,70	Temps impart 00:20'	Moyenne Km/h 23,10	7

Dist. Totale	Dist. Partiel.	DIRECTION	INFORMATIONS	Dist. Degr.
0,00	0,00	<p>1</p>	<p>panneau stop retourné</p>	7,70
0,220	0,220	<p>2</p>		7,48
0,683	0,463	<p>3</p>		7,02
1,039	0,356	<p>4</p>		6,67
1,864	0,825	<p>5</p>	 	5,84

RALLYE REGIONAL DE VENASQUE



DES:1 CH : 2 Venasque Col de Murs	1° ETAPE = 1° SECTION			PAGE 8
	Distance Km 7,70	Temps imparti 00:20'	Moyenne Km/h 23,10	

Dist. Totale	Dist. Partiel.	DIRECTION	INFORMATIONS	Dist. Degr.
2,934	1,070	<p>6</p>		4,77
3,108	0,174	<p>7</p>	<p>sous le rocher</p>	4,60
3,670	0,562	<p>8</p>		4,03
3,804	0,134	<p>9 au niveau du muret</p>	<p>AES : 1</p>	3,90
3,914	0,110	<p>10</p>	<p>Point stop</p>	3,79

RALLYE REGIONAL DE VENASQUE



DES:1 CH : 2 Venasque Col de Murs	1° ETAPE = 1° SECTION			PAGE 9
	Distance Km 7,70	Temps imparti 00:20'	Moyenne Km/h 23,10	

Dist. Totale	Dist. Partiel.	DIRECTION	INFORMATIONS	Dist. Degr.
3,94	0,03	<p>11</p>		3,76
4,01	0,07	<p>12</p>	suivre route principale	3,69
4,44	0,43	<p>13</p>		3,26
4,65	0,21	<p>14</p>		3,05
5,89	1,24	<p>15</p>		1,81

RALLYE REGIONAL DE VENASQUE



DES:1 CH : 2 Venasque Col de Murs	1° ETAPE = 1° SECTION			PAGE 10
	Distance Km 7,70	Temps imparti 00:20'	Moyenne Km/h 23,10	

Dist. Totale	Dist. Partiel.	DIRECTION	INFORMATIONS	Dist. Degr.
7,47	1,58	<p>16</p>		0,23
7,70	0,23	<p>17</p>	<p>CH: 2</p>	0,00
7,85	0,15	<p>18</p> <p>DES</p>	<p>DEC : 2</p>	

RALLYE REGIONAL DE VENASQUE



DES: 2 CH: 2a Col de Murs Parc Assistance	1° ETAPE = 1° SECTION			PAGE 11
	Distance Km 45,54	Temps imparti 01:00	Moyenne Km/h 45,54	

Dist. Totale	Dist. Partiel.	DIRECTION	INFORMATIONS	Dist. Degr.
0,00	0,00	<p>1 au gros pin a gauche av rocher</p>	<p>DES : 2</p>	45,75
0,910	0,910	<p>2</p>		44,84
1,986	1,076	<p>3</p>	<div style="border: 1px solid black; padding: 5px; width: fit-content; margin: 10px auto;"> FORET DOMANIALE DE VENASQUE </div>	43,77
2,136	0,150	<p>4</p>	Maison cantonniere	43,62
3,000	0,864	<p>5</p>	<div style="border: 1px solid black; padding: 5px; width: fit-content; margin: 10px auto;"> FORET DOMANIALE DE VENASQUE </div>	42,75

RALLYE REGIONAL DE VENASQUE



DES: 2 CH: 2a Col de Murs Parc Assistance	1° ETAPE = 1° SECTION			PAGE
	Distance Km 45,54	Temps imparté 01:00	Moyenne Km/h 45,54	12

Dist. Totale	Dist. Partiel.	DIRECTION	INFORMATIONS	Dist. Degr.
4,880	1,880	<p>6 <i>au second double panneau triangle</i></p>		40,87
5,727	0,847	<p>7</p>		40,03
6,312	0,585	<p>8 <i>fin de la barriere verte</i></p>	<p>AES : 2</p>	39,44
6,552	0,240	<p>9</p>	<p>Point stop</p>	39,20
9,57	3,02	<p>10</p>		36,18

RALLYE REGIONAL DE VENASQUE



DES: 2 CH: 2a Col de Murs Parc Assistance	1° ETAPE = 1° SECTION			PAGE 13
	Distance Km 45,54	Temps imparti 01:00	Moyenne Km/h 45,54	

Dist. Totale	Dist. Partiel.	DIRECTION	INFORMATIONS	Dist. Degr.
10,58	1,01	<p>11</p>	SUIVRE ROUTE PRINCIPALE	35,17
11,86	1,28	<p>12</p>		33,89
14,45	2,59	<p>13</p>		31,30
16,87	2,42	<p>14</p>		28,88
21,52	4,65	<p>15</p>		24,23

RALLYE REGIONAL DE VENASQUE



DES: 2 CH: 2a Col de Murs Parc Assistance	1° ETAPE = 1° SECTION			PAGE
	Distance Km 45,54	Temps impart 01:00	Moyenne Km/h 45,54	14

Dist. Totale	Dist. Partiel.	DIRECTION	INFORMATIONS	Dist. Degr.
24,76	3,24	<p>16</p>	<p>11 CARPENTRAS</p> <p>St DIDIER MALEMORT</p>	20,99
26,17	1,41	<p>17</p>	<p>Le Colombier</p>	19,58
26,84	0,67	<p>18</p>		18,91
30,29	3,45	<p>19</p>		15,46
32,07	1,78	<p>20</p>	<p>Tout droit sur route principale</p>	13,68

RALLYE REGIONAL DE VENASQUE



DES: 2 CH: 2a Col de Murs Parc Assistance	1° ETAPE = 1° SECTION			PAGE 15
	Distance Km 45,54	Temps imparti 01:00	Moyenne Km/h 45,54	

Dist. Totale	Dist. Partiel.	DIRECTION	INFORMATIONS	Dist. Degr.
32,80	0,73	<p>21</p>	!!! A Gauche	12,95
33,19	0,39	<p>22</p>	A droite	12,56
33,72	0,53	<p>23</p>	TOUT DROIT	12,03
34,69	0,97	<p>24</p>	!!!STOP Après le pont	11,06
35,18	0,49	<p>25</p>		10,57

RALLYE REGIONAL DE VENASQUE



DES: 2 CH: 2a Col de Murs Parc Assistance	1° ETAPE = 1° SECTION			PAGE
	Distance Km 45,54	Temps impart 01:00	Moyenne Km/h 45,54	16

Dist. Totale	Dist. Partiel.	DIRECTION	INFORMATIONS	Dist. Degr.
36,19	1,01	<p>26</p>		9,56
36,68	0,49	<p>27</p>		9,07
37,42	0,74	<p>28</p>		8,33
38,32	0,90	<p>29</p>		7,43
44,22	5,90	<p>30</p>		1,53

RALLYE REGIONAL DE VENASQUE

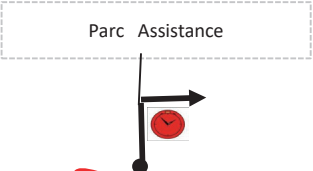






DES: 2 CH: 2a Col de Murs Parc Assistance	1° ETAPE = 1° SECTION			PAGE 17
	Distance Km 45,74	Temps imparti 01:00	Moyenne Km/h 45,74	

Dist. Totale	Dist. Partiel.	DIRECTION	INFORMATIONS	Dist. Degr.
44,31	0,09	<p>31</p>		1,44
44,53	0,22	<p>32</p>		1,22
45,24	0,71	<p>33</p>		0,51
45,75	0,51	<p>34</p>		0,00
		<i>Assistance 00 h 40</i>		

RALLYE NATIONAL DE VENASQUE

DES: 2 CH: 2a Col de Murs Parc Assistance	1° ETAPE = 1° SECTION			PAGE 18
	Distance Km 45,74	Temps impart 01:00	Moyenne Km/h 45,74	

Dist. Totale	Dist. Partiel.	DIRECTION	INFORMATIONS	Dist. Degr.
		<p>Parc Assistance</p> 		
				
0,42	0,42	 <p>sortie assistance + entrée parc fermé</p>		

36ème



RALLYE RÉGIONAL DE VENASQUE

DEUXIÈME ÉTAPE



Ne pas jeter sur la voie publique

11 ET 12 AVRIL 2026

Photo : Jérôme G. Photos (Alias : Jérôme Goudeau)



www.rallyedevenasque.com

RALLYE NATIONAL DE VENASQUE



CH: 2c CH: 2d Parc Fermé Parc Assistance	2° ETAPE =2° SECTION			PAGE 1
	Distance Km 0,100	Temps imparti 00:17	Moyenne Km/h 0,35	

Dist. Totale	Dist. Partiel.	DIRECTION	INFORMATIONS	Dist. Degr.
0,00	0,00	<p>1</p>		0,00
0,07	0,07	<p>1</p>		

RALLYE REGIONAL DE VENASQUE



CH: 2f CH: 3 Parc Assistance Methamis	2° ETAPE = 2° SECTION			PAGE 2
	Distance Km 27,43	Temps imparti 00:45	Moyenne Km/h 39,19	

Dist. Totale	Dist. Partiel.	DIRECTION	INFORMATIONS	Dist. Degr.
0,00	0,00	<p>1 sortie Parc Assistance 17'</p>		27,43
0,31	0,31	<p>2</p>		27,12
0,49	0,18	<p>3</p>		26,94
6,35	5,86	<p>4</p>		21,08
6,82	0,47	<p>5</p>		20,61

RALLYE REGIONAL DE VENASQUE

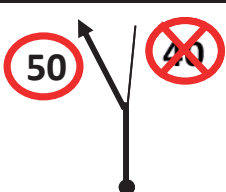
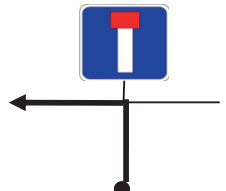



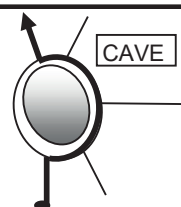



CH: 2f CH: 3 Parc Assistance Methamis	2° ETAPE = 2° SECTION			PAGE
	Distance Km 27,43	Temps imparti 00:45	Moyenne Km/h 39,19	3

Dist. Totale	Dist. Partiel.	DIRECTION	INFORMATIONS	Dist. Degr.
7,30	0,48	 3		20,13
8,03	0,73	 3		19,40
8,53	0,50	 3		18,90
9,66	1,13	 4		17,77
10,17	0,51	 5	<p>Tout droit Sur le pont du canal</p>	17,26


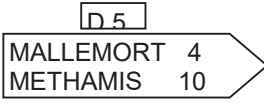
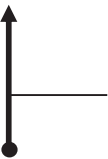




RALLYE REGIONAL DE VENASQUE

CH: 2f CH: 3 Parc Assistance Methamis	2° ETAPE = 2° SECTION			PAGE
	Distance Km 27,43	Temps imparti 00:45	Moyenne Km/h 39,19	4

Dist. Totale	Dist. Partiel.	DIRECTION	INFORMATIONS	Dist. Degr.
11,14	0,97	 <p style="text-align: center;">6</p>	<p>!!! Prendre a Gauche Priorité a droite</p>	16,29
11,67	0,53	 <p style="text-align: center;">7</p>	<p>Suivre route principale</p> <p style="text-align: center;"></p>	15,76
12,06	0,39	 <p style="text-align: center;">8</p>	<p>A Droite</p>	15,37
12,76	0,70	 <p style="text-align: center;">9</p>	<p>A gauche D4 route principale</p>	14,67
14,53	1,77	 <p style="text-align: center;">10</p>		12,90

RALLYE REGIONAL DE VENASQUE

CH: 2f CH: 3 Parc Assistance Methamis	2° ETAPE = 2° SECTION			PAGE 5
	Distance Km 27,43	Temps imparti 00:45	Moyenne Km/h 39,19	

Dist. Totale	Dist. Partiel.	DIRECTION	INFORMATIONS	Dist. Degr.
15,42	0,89	 <p>11</p>		12,01
18,22	2,80	 <p>12</p>		9,21
18,48	0,26	 <p>13</p>	tout droit D5 Méthamis	8,95
18,79	0,31	 <p>14</p>	Tout droit dans village	8,64
18,84	0,05	 <p>15</p>	Tout droit dans village	8,59




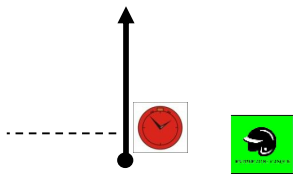

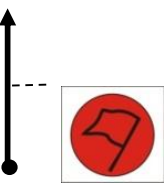
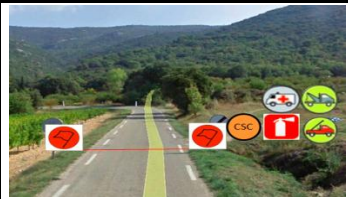
RALLYE REGIONAL DE VENASQUE

CH: 2f CH: 3 Parc Assistance Methamis	2° ETAPE = 2° SECTION			PAGE
	Distance Km 27,43	Temps imparti 00:45	Moyenne Km/h 39,19	6

Dist. Totale	Dist. Partiel.	DIRECTION	INFORMATIONS	Dist. Degr.
18,94	0,10		A droite dans village	8,49
19,95	1,01		<div style="border: 2px solid red; padding: 5px; display: inline-block;"> D5 MALLEMORT du COMTAT </div> Suivre route principale	7,48
20,73	0,78		Suivre route principale	6,70
23,78	3,05		<div style="border: 1px solid black; padding: 5px; display: inline-block;"> Les Bastides </div> SUIVRE ROUTE PRINCIPALE	3,65
24,82	1,04		<div style="border: 2px solid red; padding: 5px; display: inline-block;"> METHAMIS </div> SUIVRE ROUTE PRINCIPALE	2,61

RALLYE REGIONAL DE VENASQUE

CH: 2f CH: 3 Parc Assistance Methamis	2° ETAPE = 2° SECTION			PAGE 7
	Distance Km 27,43	Temps imparti 00:45	Moyenne Km/h 39,19	

Dist. Totale	Dist. Partiel.	DIRECTION	INFORMATIONS	Dist. Degr.
24,96	0,14	21 		2,47
25,75	0,79	22 	<div style="border: 2px solid red; padding: 5px; display: inline-block; margin-bottom: 10px;">METHAMIS</div> <p>SUIVRE ROUTE PRINCIPALE</p>	1,68
27,43	1,68	23 	 CH: 3; 5	0,00
	0,150	24 		

RALLYE REGIONAL DE VENASQUE

DES 3;5 CH:4;6 Col de la Ligne Col de Murs	2° ETAPE = 2°,3° SECTION			PAGE 8
	Distance Km 21,97	Temps imparti 00:35	Moyenne Km/h 52,73	

Dist. Totale	Dist. Partiel.	DIRECTION	INFORMATIONS	Dist. Degr.
0,00	0,00	<p>1</p>	<p>DES : 3 ; 5</p>	21,99
1,287	1,287	<p>2</p>		20,70
2,674	1,387	<p>3</p>		19,31
4,564	1,890	<p>4</p>		17,42
5,444	0,880	<p>5</p>		16,54

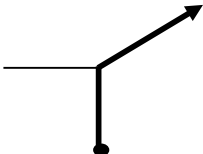
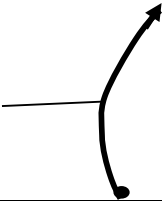
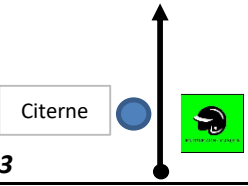

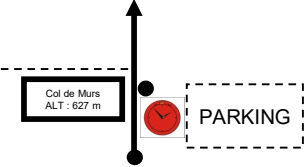

RALLYE REGIONAL DE VENASQUE

DES 3;5 CH:4;6 Col de la Ligne Col de Murs	2° ETAPE = 2°,3° SECTION			PAGE 9
	Distance Km 21,97	Temps imparté 00:35	Moyenne Km/h 52,73	

Dist. Totale	Dist. Partiel.	DIRECTION	INFORMATIONS	Dist. Degr.
7,684	2,240	<p>6</p>	<p>MURS 10 GORDES 19</p>	14,30
8,885	1,201	<p>7</p>	<p>AES : 3 ; 5</p>	13,10
9,968	1,083	<p>8</p>	<p>Point stop</p>	12,02
10,188	0,220	<p>9</p>		11,80
17,498	7,310	<p>10</p>	<p>CARPENTRAS</p> <p>GORDES</p>	4,49

RALLYE REGIONAL DE VENASQUE

DES 3;5 CH:4;6 Col de la Ligne Col de Murs	2° ETAPE = 2°,3° SECTION			PAGE 10
	Distance Km 21,97	Temps imparti 00:35	Moyenne Km/h 52,73	

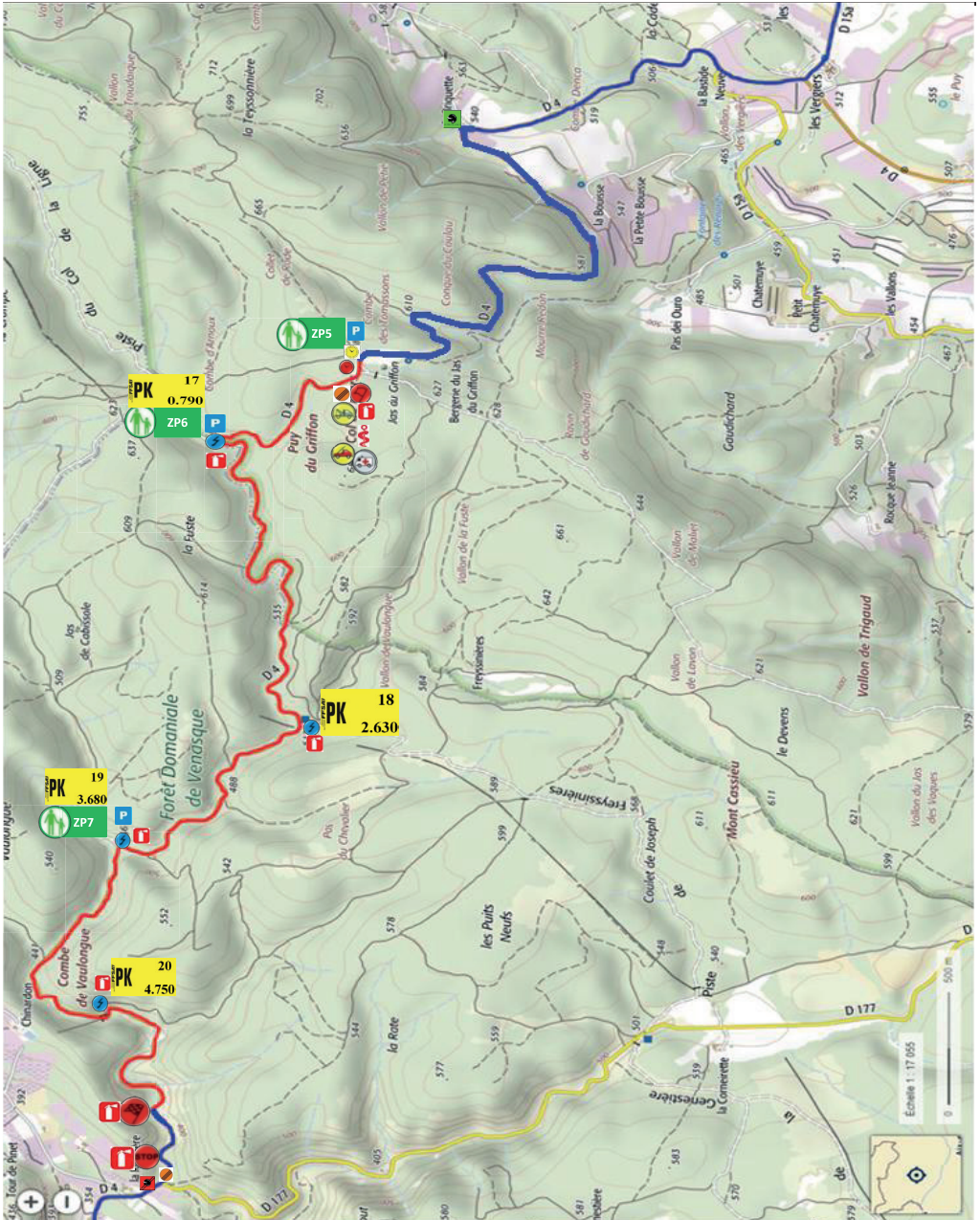
Dist. Totale	Dist. Partiel.	DIRECTION	INFORMATIONS	Dist. Degr.
17,98	0,48	 <p>11</p>	<p>D 4</p> <p>VENASQUE 13 CARPENTRAS 24</p> <p>Col de Murs 4</p>	4,01
18,32	0,34	 <p>12</p>	<p>D 4</p> <p>VENASQUE 13 CARPENTRAS 24</p> <p>Col de Murs 4</p>	3,67
21,76	3,44	 <p>13</p>		0,23
21,99	0,23	 <p>14</p>	 <p>CH : 4 ; 6</p>	0,00



36e RALLYE REGIONAL de VENASQUE 13e VHC - 10e VHRS



ES: 4 / 6 - Col de Murs (Descente) - 5,650 km



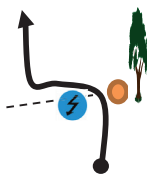


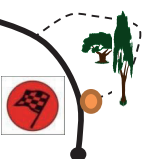

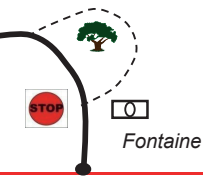



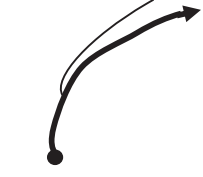
RALLYE REGIONAL DE VENASQUE

CH:,4,6 CH:4a,6a Col de Murs Regroupement	2° ETAPE = 2°, 3° SECTION			PAGE 11
	Distance Km 31,20	Temps imparti 00:45	Moyenne Km/h 41,60	

Dist. Totale	Dist. Partiel.	DIRECTION	INFORMATIONS	Dist. Degr.
0,00	0,00	<p>1 panneau chasse garder</p>	<p>DEC : 4 ; 6</p>	31,20
0,785	0,785	<p>2</p>		30,42
2,632	1,847	<p>3</p>		28,57
3,566	0,934	<p>4</p>	<p>Panneau jaune</p>	27,64
3,679	0,113	<p>5</p>		27,52

RALLYE REGIONAL DE VENASQUE

CH:4,6 CH:4a,6a Col de Murs Regroupement	2° ETAPE = 2°, 3° SECTION			PAGE
	Distance Km 31,20	Temps impart 00:45	Moyenne Km/h 41,60	12

Dist. Totale	Dist. Partiel.	DIRECTION	INFORMATIONS	Dist. Degr.
4,750	1,071	 <p>6</p>	 	26,45
5,593	0,843	 <p>7</p>	 <p>AES : 4. 6</p>	25,61
5,843	0,250	 <p>8</p>	 <p>Point stop</p>	25,36
5,96	0,12	 <p>9</p>		25,24
9,20	3,24	 <p>10</p>	<p>11 CARPENTRAS</p> <p>St DIDIER MALEMORT</p>	22,00

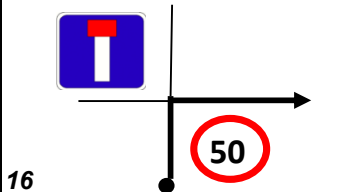
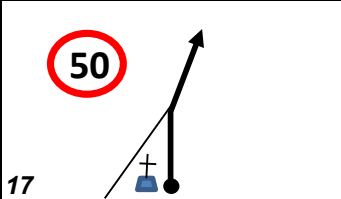
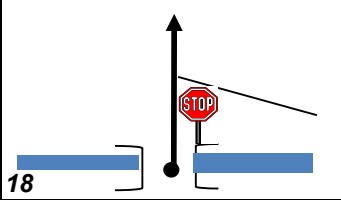
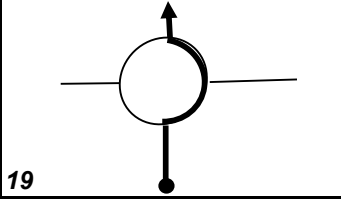
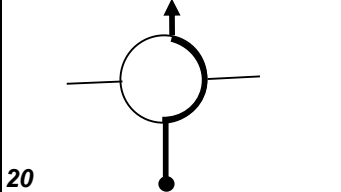
RALLYE REGIONAL DE VENASQUE

CH:4,6 CH:4a,6a Col de Murs Regroupement	2° ETAPE = 2°, 3° SECTION			PAGE 13
	Distance Km 31,20	Temps imparti 00:45	Moyenne Km/h 41,60	

Dist. Totale	Dist. Partiel.	DIRECTION	INFORMATIONS	Dist. Degr.
10,61	1,41	<p>11</p>		20,59
11,28	0,67	<p>12</p>		19,92
14,73	3,45	<p>13</p>		16,47
16,51	1,78	<p>14</p>	Tout droit sur route principale	14,69
17,24	0,73	<p>15</p>	!!!! A Gauche	13,96

RALLYE REGIONAL DE VENASQUE

CH:4,6 CH:4a,6a Col de Murs Regroupement	2° ETAPE = 2°, 3° SECTION			PAGE
	Distance Km 31,20	Temps impart 00:45	Moyenne Km/h 41,60	14

Dist. Totale	Dist. Partiel.	DIRECTION	INFORMATIONS	Dist. Degr.
17,63	0,39	 <p>16</p>	A droite	13,57
18,16	0,53	 <p>17</p>	TOUT DROIT	13,04
19,13	0,97	 <p>18</p>	!!!STOP Après le pont	12,07
19,62	0,49	 <p>19</p>		11,58
20,63	1,01	 <p>20</p>		10,57

RALLYE REGIONAL DE VENASQUE



CH:4,6 CH:4a,6a Col de Murs Regroupement	2° ETAPE = 2°, 3° SECTION			PAGE 15
	Distance Km 31,20	Temps imparti 00:45	Moyenne Km/h 41,60	

Dist. Totale	Dist. Partiel.	DIRECTION	INFORMATIONS	Dist. Degr.
21,64	1,01	<p>21</p>		9,56
22,13	0,49	<p>22</p>		9,07
22,87	0,74	<p>23</p>		8,33
23,77	0,90	<p>24</p>		7,43
29,67	5,90	<p>25</p>		1,53

RALLYE REGIONAL DE VENASQUE



CH: 4,6 CH: 4a, 6a Col de Murs Regroupement	2° ETAPE = 2°, 3° SECTION			PAGE 16
	Distance Km 31,20	Temps imparti 00:45	Moyenne Km/h 41,60	

Dist. Totale	Dist. Partiel.	DIRECTION	INFORMATIONS	Dist. Degr.
29,76	0,09	<p>26</p>		1,44
29,98	0,22	<p>27</p>		1,22
30,69	0,71	<p>28</p>		0,51
31,20	0,51	<p>29</p> <p>Parc Regroupe ment</p>		0,00
<h2>Regroupement 01 h 15</h2>				

RALLYE NATIONAL DE VENASQUE



CH:.,4,6 CH:4a,6a Col de Murs Regroupement	2° ETAPE = 2°, 3° SECTION			PAGE 17
	Distance Km 31,20	Temps imparti 00:45	Moyenne Km/h 41,60	

Dist. Totale	Dist. Partiel.	DIRECTION	INFORMATIONS	Dist. Degr.	
			<p>CH : 4c</p>		

Après CH: 4c Reprendre page 2
Après Arrivée ES6 suivre page 18

RALLYE NATIONAL DE VENASQUE



CH:4,6 CH:4a,6a Col de Murs Parc arrivé final	2° ETAPE = 2°, 3° SECTION			PAGE 18
	Distance Km 31,20	Temps impart 00:45	Moyenne Km/h 41,60	

Dist. Totale	Dist. Partiel.	DIRECTION	INFORMATIONS	Dist. Degr.
		<p>29</p>	Vers CH : 6a	
		<p>CH :6c</p>	<p>CH : 6c</p>	

De l'idée à l'imprimé



- ▶ Création graphique
- ▶ Impression offset et numérique
- ▶ Sites internet

ZA Prato 2 - 198 allée de Provence
84210 Pernes-les-Fontaines
Tél. 0 490 670 670
contact@imprimerie-mg.fr