



34<sup>EME</sup>

# RALLYE DE VENASQUE

13 & 14 AVRIL 2024



# ROAD BOOK

Photo : Jérôme G Photos (Avec : Jérôme Gondran)

Moderne - VHC - VHRS

Ne pas jeter sur la voie publique



[www.rallyedevenasque.com](http://www.rallyedevenasque.com)



# 34<sup>ème</sup> Rallye National de VENASQUE

11<sup>ème</sup> Rallye National VHC  
 ASAC Vacluisien

8<sup>ème</sup> Rallye National VHS  
 Comité Régional PACA

## Horaires de départ des voitures

Equie Insula  
 MODERNE

CH	Catégorie	VHC										VHS																
		Mise en Place	Volant	Logistique	Blau Blanc Rouge	Volant	Assist	Volant	Proton B	Volant	Proton A	Volant	Obscur	Info A	Volant	Info B	Volant	Info C	Volant	Info D	Volant	Info E	Volant	Info F	Volant	Info G		
CH 0	Depart Allen des Palais	00:20	10:00	10:00	10:15	10:30	10:45	10:50	10:55	11:00	11:05	11:10	11:15	11:20	11:25	11:30	11:30	11:30	11:35	11:40	11:45	11:49	11:59	13:33	13:34	13:38	13:48	14:02
CH 0a	Entree Assistance	00:20	10:20	10:20	10:35	10:50	11:05	11:10	11:15	11:20	11:25	11:30	11:30	11:35	11:40	11:45	11:50	12:00	12:05	12:10	12:15	12:19	12:24	12:29	12:34	12:38	12:43	12:48
CH 0b	Sortie Assistance	00:25	10:35	10:35	10:50	11:05	11:20	11:25	11:30	11:35	11:40	11:45	11:50	12:00	12:05	12:10	12:20	12:25	12:30	12:35	12:40	12:44	12:49	12:54	12:59	13:04	13:09	13:14
CH 1		00:25	11:00	11:00	11:15	11:30	11:45	11:50	11:55	12:00	12:05	12:10	12:20	12:25	12:30	12:35	12:40	12:45	12:49	12:54	12:59	13:04	13:09	13:14	13:19	13:24	13:29	13:34
DES 1	Murs	00:30	11:03	11:03	11:18	11:33	11:48	11:53	11:58	12:03	12:08	12:13	12:23	12:33	12:43	12:53	13:03	13:13	13:23	13:33	13:42	13:52	14:02	14:12	14:22	14:32	14:42	14:51
CH 2		00:40	11:43	11:43	11:58	12:13	12:28	12:33	12:38	12:43	12:48	12:53	13:03	13:13	13:23	13:33	13:43	13:53	14:03	14:13	14:23	14:32	14:42	14:52	15:02	15:12	15:22	15:31
DES 2	Col de la Liguiere	00:30	11:46	11:46	12:01	12:16	12:31	12:36	12:41	12:46	12:51	12:56	13:06	13:16	13:26	13:36	13:46	13:56	14:06	14:16	14:26	14:35	14:45	14:55	15:05	15:15	15:25	15:34
CH 3		00:30	12:16	12:16	12:31	12:46	13:01	13:06	13:11	13:16	13:21	13:26	13:36	13:46	13:56	14:06	14:16	14:26	14:36	14:46	14:56	15:06	15:16	15:26	15:36	15:46	15:56	16:06
DES 3	St Hubert Méhansins	00:30	12:19	12:19	12:34	12:49	13:04	13:09	13:14	13:19	13:24	13:29	13:39	13:49	13:59	14:09	14:19	14:29	14:39	14:49	14:59	15:09	15:19	15:29	15:39	15:49	15:59	16:09
CH 3a	Entree Regroupement	00:30	13:09	13:09	13:24	13:39	13:54	13:59	14:04	14:09	14:14	14:19	14:29	14:39	14:49	14:59	15:09	15:19	15:29	15:39	15:49	15:59	16:09	16:19	16:29	16:39	16:49	16:59
CH 3b	Sortie Regroupement	00:40	13:49	13:49	14:04	14:19	14:34	14:39	14:44	14:49	14:54	14:59	15:09	15:19	15:29	15:34	15:44	15:54	16:04	16:14	16:24	16:34	16:44	16:54	17:04	17:14	17:24	17:34
CH 3c	Sortie Assistance	00:45	14:24	14:24	14:39	14:54	15:09	15:14	15:19	15:24	15:29	15:34	15:44	15:54	16:04	16:14	16:24	16:34	16:44	16:54	17:04	17:14	17:24	17:34	17:44	17:54	18:04	18:14
CH 4		00:45	14:49	14:49	15:04	15:19	15:34	15:39	15:44	15:49	15:54	15:59	16:09	16:19	16:29	16:39	16:49	16:59	17:09	17:19	17:29	17:39	17:49	17:59	18:09	18:19	18:29	18:39
DES 4	Murs	00:45	14:52	14:52	15:07	15:22	15:37	15:42	15:47	15:52	15:57	16:02	16:12	16:22	16:32	16:42	16:52	17:02	17:12	17:22	17:32	17:42	17:52	18:02	18:12	18:22	18:32	18:42
CH 5		00:45	15:32	15:32	15:47	16:02	16:17	16:22	16:27	16:32	16:37	16:42	16:52	17:02	17:12	17:22	17:32	17:42	17:52	18:02	18:12	18:22	18:32	18:42	18:52	19:02	19:12	19:22
DES 5	Col de la Liguiere	00:30	15:35	15:35	16:05	16:20	16:35	16:40	16:45	16:50	16:55	17:05	17:15	17:25	17:35	17:45	17:55	18:05	18:15	18:25	18:35	18:45	18:55	19:05	19:15	19:25	19:35	
CH 6		00:30	16:05	16:05	16:20	16:35	16:50	17:00	17:05	17:10	17:15	17:25	17:35	17:45	17:55	18:05	18:15	18:25	18:35	18:45	18:55	19:05	19:15	19:25	19:35	19:45	19:55	
DES 6	St Hubert Méhansins	00:30	16:08	16:08	16:23	16:38	16:53	17:03	17:08	17:13	17:18	17:28	17:38	17:48	17:58	18:08	18:18	18:28	18:38	18:48	18:58	19:08	19:18	19:28	19:38	19:48	19:58	
CH 6a	Entree Parc Intermarcé	00:50	16:58	16:58	17:13	17:28	17:43	17:48	17:53	17:58	18:03	18:08	18:18	18:28	18:38	18:48	18:58	19:08	19:18	19:28	19:38	19:48	19:58	20:08	20:18	20:28	20:38	

Observations:

PERNES LES FONTAINES 84210

à H

Le DIRECTEUR DE COURSE

A l'arrivée de l'étape ( CH16a ) Le pointage en avance est autorisé.

64,600

# RALLYE NATIONAL DE VENASQUE



CH : 0	CH : 0a	1° ETAPE = 1° SECTION			PAGE <b>1</b>
		Althen des Paluds Parc Assistance	Distance Km 13,09	Temps imparti 00:20'	

Dist. Totale	Dist. Partiel.	DIRECTION	INFORMATIONS	Dist. Degr.
0,00	0,00	<p>1</p>	<p><b>CH: 0</b></p>	13,09
0,43	0,43	<p>2</p>		12,66
0,67	0,24	<p>3</p>	<p>!!!! STOP</p>	12,42
0,89	0,22	<p>4</p>	<p>tout droit Althen des Paluds</p>	12,20
1,09	0,20	<p>5</p>		12,00

# RALLYE NATIONAL DE VENASQUE

CH : 0 CH : 0a Althen des Paluds Parc Assistance	1° ETAPE = 1° SECTION			PAGE
	Distance Km 13,09	Temps imparté 00:20'	Moyenne Km/h 39,27	<b>2</b>

Dist. Totale	Dist. Partiel.	DIRECTION	INFORMATIONS	Dist. Degr.
1,38	0,29	<p>6</p>	Tout droit dans le village !!! PIETONS	11,71
1,64	0,26	<p>7</p>	A gauche	11,45
1,69	0,05	<p>8</p>	A droite dans le village Ave Adrien Bono Moulin de la Roque	11,40
2,08	0,39	<p>9</p>		11,01
2,88	0,80	<p>10</p>	<div style="border: 2px solid red; padding: 2px; display: inline-block;"> <p><del>Althen des Paluds</del></p> </div> <p>Suivre route principale</p>	10,21



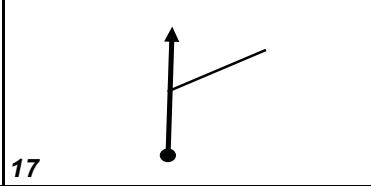
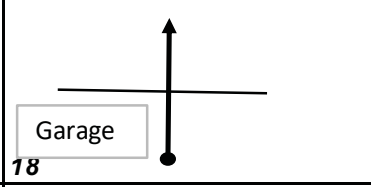
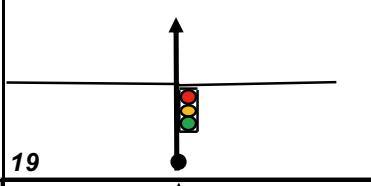
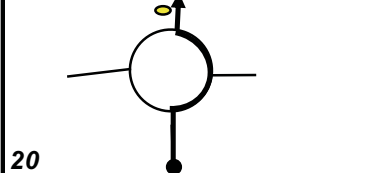

# RALLYE NATIONAL DE VENASQUE

CH : 0	CH : 0a	1° ETAPE = 1° SECTION			PAGE <b>3</b>
		Distance Km 13,09	Temps imparti 00:20'	Moyenne Km/h 39,27	

Dist. Totale	Dist. Partiel.	DIRECTION	INFORMATIONS	Dist. Degr.
3,27	0,39	<p>11</p>		9,82
3,76	0,49	<p>12</p>	<p>!! STOP Pernes A gauche</p>	9,33
4,20	0,44	<p>13</p>		8,89
5,09	0,89	<p>14</p>	<p>Suivre route principale</p>	8,00
6,54	1,45	<p>15</p>	<p>La Nesque</p>	6,55

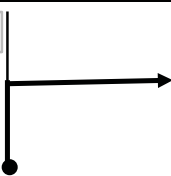
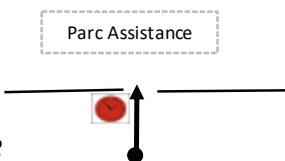

# RALLYE NATIONAL DE VENASQUE

CH : 0 CH : 0a Althen des Paluds Parc Assistance	1° ETAPE = 1° SECTION			PAGE
	Distance Km 13,09	Temps imparti 00:20'	Moyenne Km/h 39,27	<b>4</b>

Dist. Totale	Dist. Partiel.	DIRECTION	INFORMATIONS	Dist. Degr.
8,10	1,56			4,99
8,49	0,39		D39 tout droit	4,60
10,75	2,26		D39 tout droit	2,34
11,43	0,68		D39 tout droit	1,66
12,68	1,25			0,41

# RALLYE NATIONAL DE VENASQUE

CH : 0	CH : 0a	1° ETAPE = 1° SECTION			PAGE
		Althen des Paluds	Distance Km	Temps imparté	Moyenne Km/h
Parc Assistance	13,09	00:20'	39,27		

Dist. Totale	Dist. Partiel.	DIRECTION	INFORMATIONS	Dist. Degr.
12,93	0,25	<p>Bellecour</p>  <p>21</p>		0,16
13,09	0,16	<p>Parc Assistance</p>  <p>22</p>	 <p>CH : 0a</p>	0,00



# RALLYE NATIONAL DE VENASQUE

CH : 0b CH: 1; 4

Parc Assistance

Col de Murs

1° ETAPE = 3°,8° SECTION

Distance km

15,37

Temps imparti

00:25

Moyenne km/h

36,89

PAGE


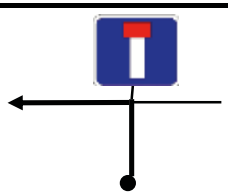

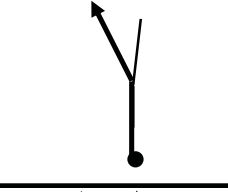
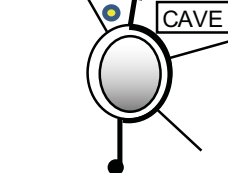

6

Dist. Totale	Dist. Partiel.	DIRECTION	INFORMATIONS	Dist. Degr.
0,00	0,00	<p>1</p>	<p><b>CH : 0b ; 3c</b></p>	15,37
0,16	0,16	<p>2</p>	<p>A gauche en sortant</p>	15,21
0,36	0,20	<p>3</p>		15,01
1,49	1,13	<p>4</p>		13,88
2,00	0,51	<p>5</p>	<p>!!! tout droit !!! Sur le pont du canal</p>	13,37



# RALLYE NATIONAL DE VENASQUE

CH : 0b CH: 1; 4 Parc Assistance Col de Murs	1° ETAPE = 3°,8° SECTION			PAGE
	Distance km 15,37	Temps imparti 00:25	Moyenne km/h 36,89	<b>7</b>

Dist. Totale	Dist. Partiel.	DIRECTION	INFORMATIONS	Dist. Degr.
2,97	0,97	 <p>6</p>	!!! Prendre a Gauche Priorité a droite	12,40
3,50	0,53	 <p>7</p>	Suivre route principale	11,87
3,89	0,39	 <p>8</p>	A Droite	11,48
4,59	0,70	 <p>9</p>	A gauche D4 route principale	10,78
6,36	1,77	 <p>10</p>		9,01

# RALLYE NATIONAL DE VENASQUE

CH : 0b CH: 1; 4

Parc Assistance  
Col de Murs

1° ETAPE = 3°,8° SECTION




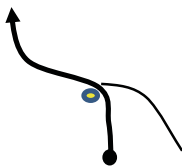

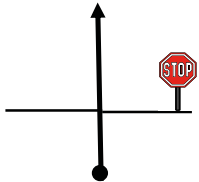
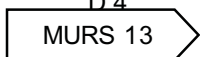
Distance km  
15,37

Temps imparti  
00:25

Moyenne km/h  
36,89

PAGE


**8**

Dist. Totale	Dist. Partiel.	DIRECTION	INFORMATIONS	Dist. Degr.
9,85	3,49	 <p>8</p>	a droite route principale	5,52
10,54	0,69		<p>!!!</p> <p>Tout droit Venasque</p>	4,83
10,85	0,31	 <p>10</p>	route principale	4,52
11,95	1,10	 <p>11</p>	<p>D 4</p> 	3,42
13,53	1,58	 <p>12</p>	<p>D 4</p> 	1,84

# RALLYE NATIONAL DE VENASQUE

CH : 0b CH: 1; 4 Parc Assistance Col de Murs	1° ETAPE = 3°,8° SECTION			PAGE
	Distance km 15,37	Temps imparti 00:25	Moyenne km/h 36,89	<b>9</b>

Dist. Totale	Dist. Partiel.	DIRECTION	INFORMATIONS	Dist. Degr.
15,14	1,61	<p>13</p>		0,23
15,37	0,23	<p>17</p>	<p><b>CH: 1 ; 4</b></p>	0,00
	0,15	<p>1</p> <p>DES</p>	<p><b>DES : 1 ; 4</b></p>	

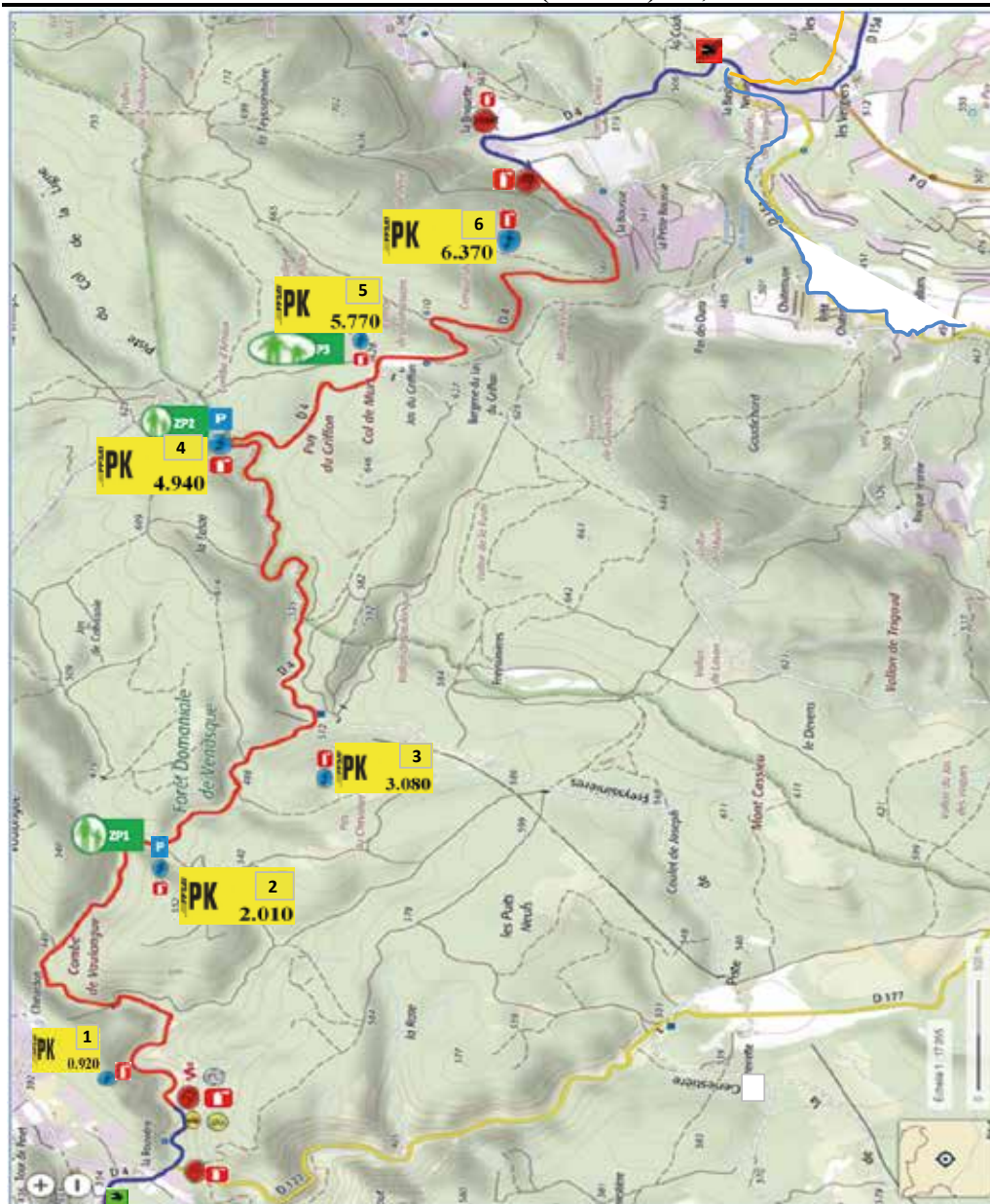




# 34<sup>e</sup> RALLYE NATIONAL de VENASQUE 11<sup>e</sup> VHC - 8<sup>e</sup> VHRS



ES: 1 - 4 - Col de Murs (Montée) - 7,830 km



# RALLYE NATIONAL DE VENASQUE

DES: 1; 4 CH: 2; 5 Col de Murs Col de la Liguère	1° ETAPE = 4°,9° SECTION			PAGE
	Distance Km 27,39	Temps imparti 00:40	Moyenne Km/h 41,09	<b>10</b>

Dist. Totale	Dist. Partiel.	DIRECTION	INFORMATIONS	Dist. Degr.
0,00	0,00	<p>1</p>	<p><b>DES : 1 ; 4</b></p>	27,39
1,995	1,995	<p>2</p>	<p>FORET DOMANIALE DE VENASQUE</p> <p>SUIVRE ROUTE PRINCIPALE</p>	25,40
2,144	0,149	<p>3</p>	<p>Maison cantonniere</p>	25,25
3,067	0,923	<p>4</p>	<p>FORET DOMANIALE DE VENASQUE</p>	24,32
4,935	1,868	<p>5</p>		22,46

# RALLYE NATIONAL DE VENASQUE

DES: 1; 4 CH: 2; 5 Col de Murs Col de la Liguinière	1° ETAPE = 4°, 9° SECTION			PAGE
	Distance Km 27,39	Temps imparti 00:40	Moyenne Km/h 41,09	<b>11</b>

Dist. Totale	Dist. Partiel.	DIRECTION	INFORMATIONS	Dist. Degr.
5,720	0,785	<p>6</p>	<div style="border: 1px solid black; padding: 5px; width: fit-content; margin: 0 auto;">Col de Murs ALT : 627 m</div> <p>P20</p>	21,67
7,830	2,110	<p>7</p>	<p><b>AES : 1 ; 4</b></p>	19,56
8,18	0,35	<p>8</p>	<p><b>C.I.T.</b></p>	19,21
8,88	0,70	<p>9</p>		18,51
9,34	0,46	<p>10</p>		18,05

# RALLYE NATIONAL DE VENASQUE

DES: 1; 4 CH: 2; 5 Col de Murs Col de la Liguère	1° ETAPE = 4°,9° SECTION			PAGE
	Distance Km 27,39	Temps imparti 00:40	Moyenne Km/h 41,09	<b>12</b>

Dist. Totale	Dist. Partiel.	DIRECTION	INFORMATIONS	Dist. Degr.
9,69	0,35	<p>11</p>		17,70
10,16	0,47	<p>12</p>		17,23
11,09	0,93	<p>13</p>		16,30
11,36	0,27	<p>14</p>		16,03
11,68	0,32	<p>15</p>		15,71

# RALLYE NATIONAL DE VENASQUE

DES: 1; 4 CH: 2; 5 Col de Murs Col de la Ligière	1° ETAPE = 4°,9° SECTION			PAGE
	Distance Km 27,39	Temps imparti 00:40	Moyenne Km/h 41,09	<b>13</b>

Dist. Totale	Dist. Partiel.	DIRECTION	INFORMATIONS	Dist. Degr.
12,98	1,30	<p>16</p>		14,41
16,52	3,54	<p>17</p>		10,87
17,92	1,40	<p>18</p>		9,47
20,16	2,24	<p>19</p>		7,23
22,99	2,83	<p>21</p>		4,40



# RALLYE NATIONAL DE VENASQUE

DES: 1; 4 CH: 2; 5 Col de Murs Col de la Liguère	1° ETAPE = 4°,9° SECTION			PAGE
	Distance Km 27,39	Temps imparti 00:40	Moyenne Km/h 41,09	<b>14</b>

Dist. Totale	Dist. Partiel.	DIRECTION	INFORMATIONS	Dist. Degr.
26,07	3,08	<p>21</p>		1,32
26,47	0,40	<p>22</p>		0,92
26,77	0,30	<p>23</p>		0,62
27,39	0,62	<p>24</p>	<p><b>CH: 2 , 5</b></p>	0,00
0,12	0,11	<p>1</p>	<p><b>DES : 2, 5</b></p>	0,00

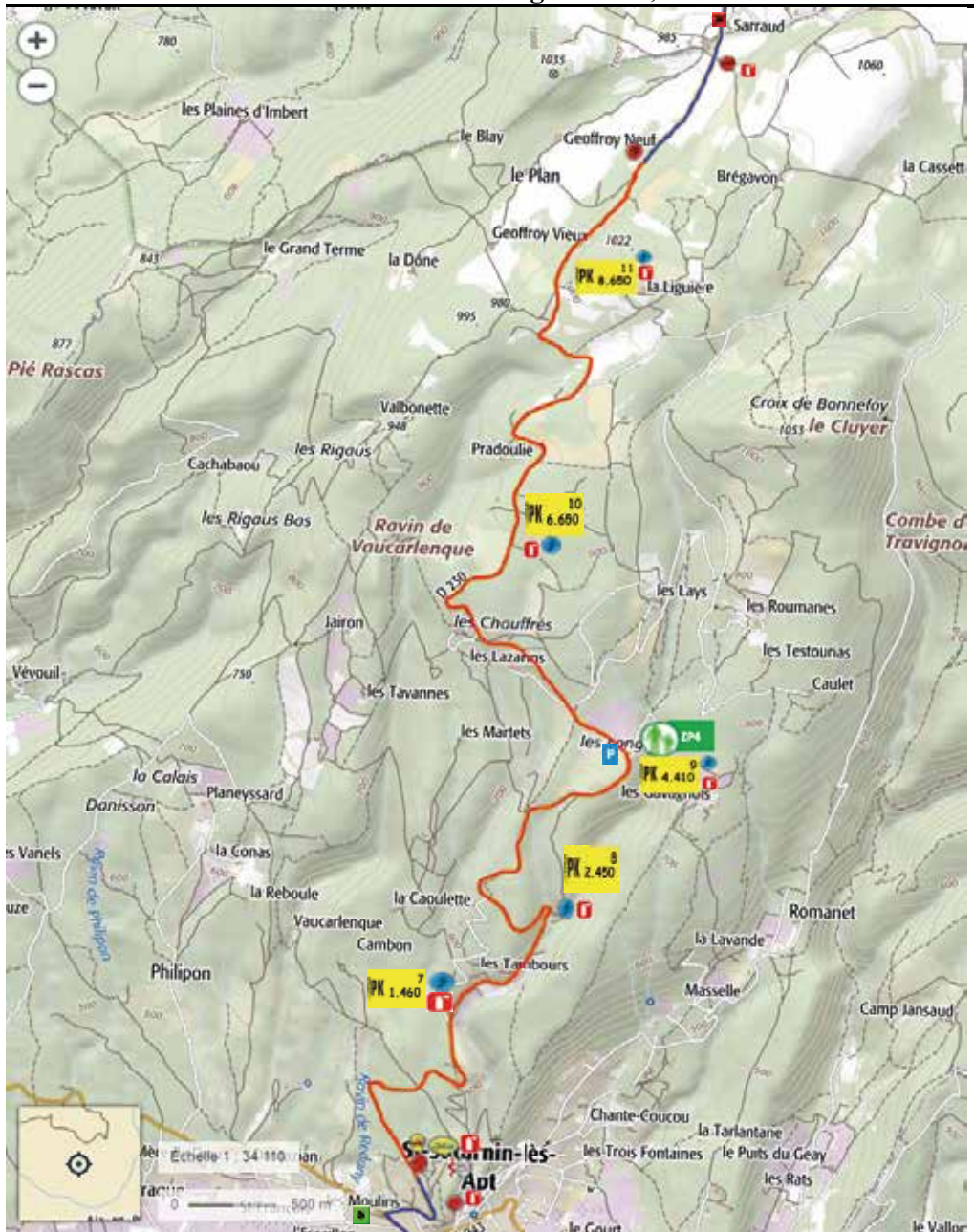


# 34e RALLYE NATIONAL de VENASQUE

## 11e VHC - 8e VHRS



ES: 2 / 5 - Col de la Liguière - 9,740 km



# RALLYE NATIONAL DE VENASQUE

DES 2,5 CH: 3,6 Col de la Liguière St Hubert- Methamis	1° ETAPE = 5°,10° SECTION			PAGE
	Distance 19,33	Temps imparti 00 H 30'	Moyenne 38,66	<b>15</b>

Dist. Totale	Dist. Partiel.	DIRECTION	INFORMATIONS	Dist. Degr.
0,00	0,00	<p>1</p>	<p><b>DES : 2, 5</b></p>	19,33
1,46	1,46	<p>2</p>		17,87
2,45	0,99	<p>3</p>		16,88
4,41	1,96	<p>4</p>	Zone public	14,92
6,65	2,24	<p>5</p>		12,68

# RALLYE NATIONAL DE VENASQUE

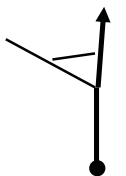

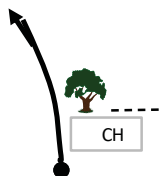

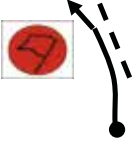

10

DES 2,5 CH: 3,6 Col de la Liguère St Hubert- Methamis	1° ETAPE = 5°,10° SECTION			PAGE
	Distance 19,33	Temps imparti 00 H 30'	Moyenne 38,66	<b>16</b>

Dist. Totale	Dist. Partiel.	DIRECTION	INFORMATIONS	Dist. Degr.
8,65	2,00	<p>6</p>	Col de la Liguère	10,68
9,74	1,09	<p>7</p>	<p><b>AES : 2, 5</b></p>	9,59
10,25	0,51	<p>8</p>	<p><b>C.I.T.</b></p>	9,08
13,44	3,19	<p>9</p>	Suivre route principale	5,89
14,18	0,74	<p>10</p>		5,15

# RALLYE NATIONAL DE VENASQUE

DES 2,5 CH: 3,6 Col de la Liguière St Hubert- Methamis	1° ETAPE = 5°,10° SECTION			PAGE
	Distance 19,33	Temps imparti 00 H 30'	Moyenne 38,66	<b>17</b>

Dist. Totale	Dist. Partiel.	DIRECTION	INFORMATIONS	Dist. Degr.
17,04	2,86	11 		2,29
17,67	0,63	12 		1,66
19,33	1,66	13 	 CH: 3, 6	0,00
	0,12	14 	 DES: 3 ; 6	0,00

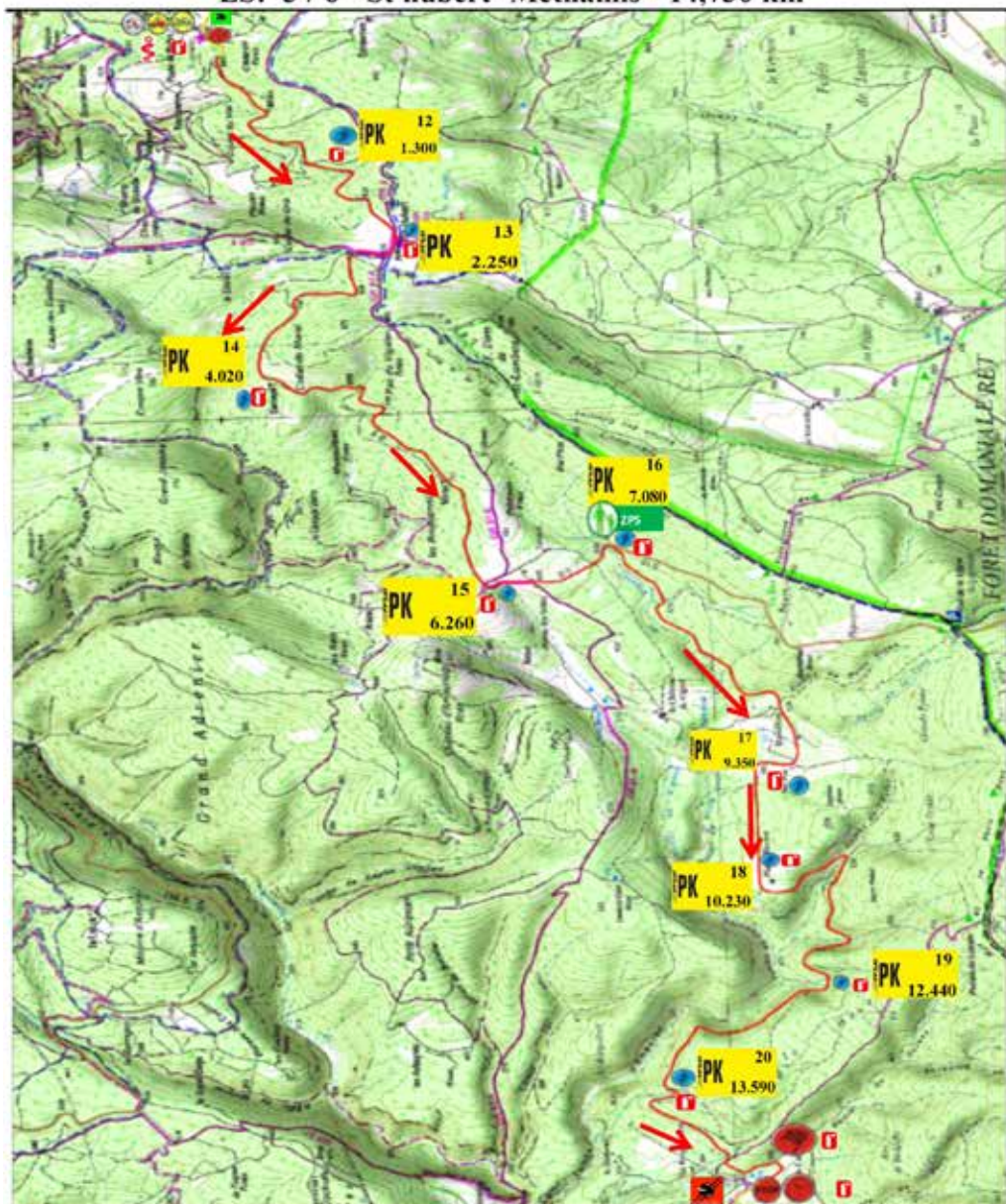


# 34<sup>e</sup> RALLYE NATIONAL de VENASQUE

## 11<sup>e</sup> VHC - 8<sup>e</sup> VHRS



ES: 3 / 6 - St hubert -Methamis - 14,730 km







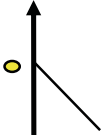


# RALLYE NATIONAL DE VENASQUE

DES: 3 ; 6 CH: 3a ;6a St hubert- Methamis Parc Assistance	1° ETAPE = 6°,11° SECTION			PAGE
	Distance Km 34,36	Temps imparti 00:50	Moyenne Km/h 41,23	<b>18</b>

Dist. Totale	Dist. Partiel.	DIRECTION	INFORMATIONS	Dist. Degr.
0,00	0,00	<p>DES</p> <p>1</p>	<p>DES: 3 ; 6</p>	34,36
2,25	2,25	<p>2</p>	St HUBERT	32,11
7,08	4,83	<p>3</p>	K?J	27,28
14,73	7,65	<p>AES</p> <p>4</p>	<p>AES : 3, 6</p>	19,63
15,03	0,30	<p>5</p>		19,33

# RALLYE NATIONAL DE VENASQUE




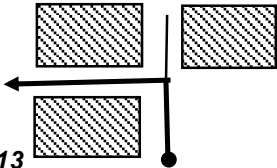

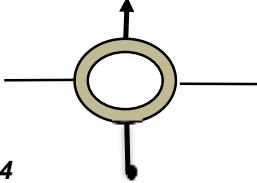

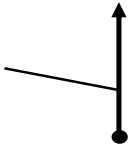

DES: 3 ; 6 CH: 3a ;6a St hubert- Methamis Parc Assistance	1° ETAPE = 6°,11° SECTION			PAGE
	Distance Km 34,36	Temps imparti 00:50	Moyenne Km/h 41,23	<b>19</b>

Dist. Totale	Dist. Partiel.	DIRECTION	INFORMATIONS	Dist. Degr.
16,87	1,84	<div style="border: 1px solid black; padding: 5px; display: inline-block;">METHAMIS</div> 		17,49
17,20	0,33		<b>!!!STOP RALENTISSEUR</b>	17,16
17,29	0,09		<b>!!!</b>	17,07
17,68	0,39			16,68
18,31	0,63		D5	16,05



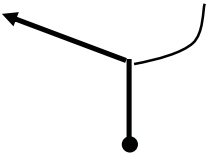

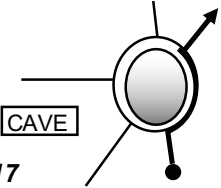

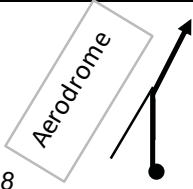
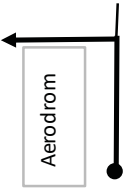
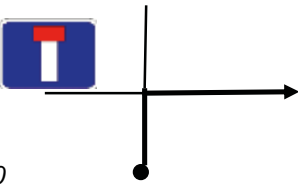
# RALLYE NATIONAL DE VENASQUE

DES: 3 ; 6 CH: 3a ;6a St hubert- Methamis Parc Assistance	1° ETAPE = 6°,11° SECTION			PAGE
	Distance Km 34,36	Temps imparti 00:50	Moyenne Km/h 41,23	<b>20</b>

Dist. Totale	Dist. Partiel.	DIRECTION	INFORMATIONS	Dist. Degr.
19,09	0,78	 <p>11</p>		15,27
22,73	3,64			11,63
23,73	1,00	 <p>13</p>		10,63
24,17	0,44	 <p>14</p>		10,19
24,45	0,28	 <p>15</p>		9,91

# RALLYE NATIONAL DE VENASQUE

DES: 3 ; 6 CH: 3a ;6a St hubert- Methamis Parc Assistance	1° ETAPE = 6°,11° SECTION			PAGE
	Distance Km 34,36	Temps imparti 00:50	Moyenne Km/h 41,23	<b>21</b>

Dist. Totale	Dist. Partiel.	DIRECTION	INFORMATIONS	Dist. Degr.
27,24	2,79	 <p>16</p>		7,12
28,08	0,84	 <p>17</p>		6,28
29,86	1,78	 <p>18</p>	Tout droit sur route principale	4,50
30,59	0,73	 <p>19</p>	!!!! A Gauche	3,77
30,98	0,39	 <p>20</p>	A droite	3,38

# RALLYE NATIONAL DE VENASQUE

DES: 3 ; 6 CH: 3a ;6a St hubert- Methamis Parc Assistance	1° ETAPE = 6°,11° SECTION			PAGE
	Distance Km 34,36	Temps imparti 00:50	Moyenne Km/h 41,23	<b>22</b>

Dist. Totale	Dist. Partiel.	DIRECTION	INFORMATIONS	Dist. Degr.
31,51	0,53	<p>21</p>	TOUT DROIT	2,85
32,48	0,97	<p>22</p>	!!!STOP Après le pont	1,88
32,97	0,49	<p>23</p>		1,39
33,98	1,01	<p>24</p>		0,38
34,20	0,22	<p>25</p>	A droite vers Parc Gare      Marché	0,16

# RALLYE NATIONAL DE VENASQUE

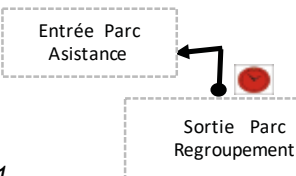



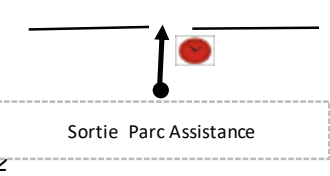


DES: 3 ; 6 CH: 3a ;6a St hubert- Methamis Parc Assistance	1° ETAPE = 6°,11° SECTION			PAGE
	Distance Km 34,36	Temps imparti 00:50	Moyenne Km/h 41,23	<b>23</b>

Dist. Totale	Dist. Partiel.	DIRECTION	INFORMATIONS	Dist. Degr.
34,36	0,16	<p>26</p>	<p>CH: 3a</p>	0,00



# RALLYE NATIONAL DE VENASQUE

<b>CH: 3b ;6b CH:3c;6c</b> Parc regroupement Parc Assistance	1° ETAPE = 6°,11° SECTION			PAGE
	Distance Km 0,12	Temps imparti 00:40	Moyenne Km/h 0,18	<b>24</b>

Dist. Totale	Dist. Partiel.	DIRECTION	INFORMATIONS	Dist. Degr.
0,00	0,00	Entrée Parc Assistance  Sortie Parc Regroupement 1	 <b>CH: 3b</b> 	0,25
	0,12			
0,25	0,25	 Sortie Parc Assistance 2	 <b>CH :3c</b> 	0,00

Après CH: 3C, Reprendre page 6      Après Arrivée ES 6, suivre page 26




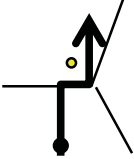
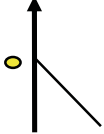


# RALLYE NATIONAL DE VENASQUE

CH: 6 CH: 6a St hubert- Methamis Parc Arrivée Intermarché	1° ETAPE = 11° SECTION			PAGE
	Distance Km 34,19	Temps imparti 00:50	Moyenne Km/h 41,03	<b>25</b>

Dist. Totale	Dist. Partiel.	DIRECTION	INFORMATIONS	Dist. Degr.
0,00	0,00	<p>DES</p> <p>1</p>	<p><b>DES: 6</b></p>	34,19
2,25	2,25	<p>2</p>	ST HUBERT	31,94
7,08	4,83	<p>5</p>	D5 Methamis	27,11
14,73	7,65	<p>AES</p> <p>9</p>	<p><b>AES : 6</b></p>	19,46
15,03	0,30	<p>10</p>	<p>19,16</p>	19,16




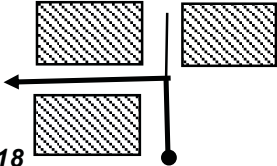

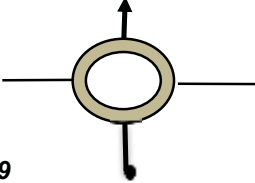

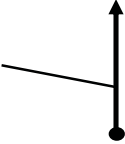

# RALLYE NATIONAL DE VENASQUE

CH: 6 CH: 6a St hubert- Methamis Parc Arrivée Intermarché	1° ETAPE = 6°,11° SECTION			PAGE
	Distance Km 34,19	Temps imparti 00:50	Moyenne Km/h 41,03	<b>26</b>

Dist. Totale	Dist. Partiel.	DIRECTION	INFORMATIONS	Dist. Degr.
16,87	1,84	<div style="border: 1px solid black; padding: 5px; display: inline-block;">METHAMIS</div>  <b>11</b>		17,32
17,20	0,33	 <b>12</b>	<b>!!!STOP RALENTISSEUR</b>	16,99
17,29	0,09	 <b>13</b>	<b>!!!</b>	16,90
17,68	0,39	 <b>14</b>		16,51
18,31	0,63		D5	15,88

# RALLYE NATIONAL DE VENASQUE

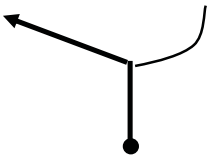

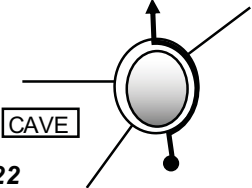

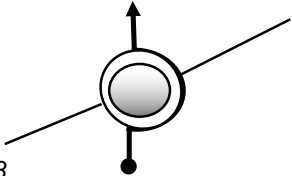


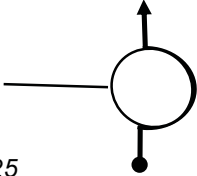
CH: 6 CH: 6a St hubert- Methamis Parc Arrivée Intermarché	1° ETAPE = 6°,11° SECTION			PAGE
	Distance Km 34,36	Temps imparti 00:50	Moyenne Km/h 41,23	<b>27</b>

Dist. Totale	Dist. Partiel.	DIRECTION	INFORMATIONS	Dist. Degr.
19,09	0,78	 <p>16</p>		15,10
22,73	3,64			11,46
23,73	1,00	 <p>18</p>		10,46
24,17	0,44	 <p>19</p>		10,02
24,45	0,28	 <p>20</p>		9,74



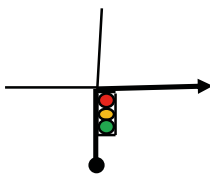

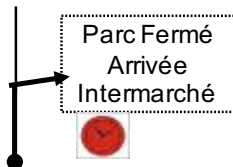

# RALLYE NATIONAL DE VENASQUE

CH: 6 CH: 6a St hubert- Methamis Parc Arrivée Intermarché	1° ETAPE = 6°,11° SECTION			PAGE
	Distance Km 34,36	Temps imparti 00:50	Moyenne Km/h 41,23	<b>28</b>

Dist. Totale	Dist. Partiel.	DIRECTION	INFORMATIONS	Dist. Degr.
27,24	2,79	 <p>21</p>		6,95
28,08	0,84	 <p>22</p>		6,11
29,07	0,99	 <p>23</p>		5,12
31,80	2,73	 <p>24</p>	<div style="border: 2px solid red; padding: 5px; display: inline-block;">Pernes les Fontaines</div>	2,39
32,76	0,96	 <p>25</p>		1,43

# RALLYE NATIONAL DE VENASQUE

CH: 6 CH: 6a St hubert- Methamis Parc Arrivée Intermarché	1° ETAPE = 1°,2°,3° SECTION			PAGE
	Distance Km 34,19	Temps imparti 00:50	Moyenne Km/h 41,03	<b>29</b>

Dist. Totale	Dist. Partiel.	DIRECTION	INFORMATIONS	Dist. Degr.
32,96	0,20	 <p>26</p>	<b>Au feu a droite</b>	1,23
33,45	0,49	 <p>27</p>	A Gauche Intermarché !!! Zone 30 Ralentisseurs Ch de la Buissonne	0,74
34,19	0,74	 <p>28</p>	 <p><b>CH: 6a</b></p>	0,00

# À DEMAIN

**34<sup>ème</sup> Rallye National de VENASQUE**  
11<sup>ème</sup> Rallye VHC de VENASQUE  
8<sup>ème</sup> Rallye VHRS de VENASQUE  
13 & 14 Avril 2024

**DEMANDE de REINTEGRATION  
RALLYE 2**

Je sousigné(e) : \_\_\_\_\_

Le Concurrent ou son représentant

Concurrent n° :

Groupe :

Téléphone :

Classe :

Suite à notre abandon / mise Hors Course lors de l'étape n° :

ES n°

Raison / Motif :

Par la présente, demande l'autorisation de reprendre le Rallye dans les conditions de l'Article 7.3.17

Fait à : \_\_\_\_\_

Signature :

Le : \_\_\_\_\_

à : \_\_\_\_\_ h

**RECEPTION de la DEMANDE - RALLYE 2**

A remplir par l'Officiel qui reçoit la demande et à remettre au concurrent

Concurrent n° :

Nom du Concurrent : \_\_\_\_\_

Date et Heure : \_\_\_\_\_

Nom de l'Officiel : \_\_\_\_\_

qui reçoit la demande

Signature de l'Officiel :

N° Téléphone PC :

**06 22 24 96 85**

**7.3.17. NOUVEAU DEPART APRES ABANDON / RALLYE 2 (NON AUTORISE EN REGIONAL)**

Tout concurrent ayant abandonné, ou mis hors course pour un retard supérieur au maximum autorisé entre deux contrôles horaires, en fin de

- avoir signifié par écrit\* à un Chargé des Relations Avec les Concurrents (à l'aide du document figurant dans le Road Book) son intention de
- avoir soumis avec succès sa voiture au contrôle des Commissaires Techniques au minimum 30 minutes avant l'heure de départ de la

\* NB : les demandes écrites devront parvenir au collège des commissaires sportifs, via la Direction de Course, **AU PLUS TARD, au**

Pour l'étape où l'abandon ou la mise hors course ont été prononcés, un concurrent réintégrant le rallye se verra affecté :

- pour chaque épreuve spéciale non terminée, ou non effectuée, du plus mauvais temps réalisé augmenté de 5 minutes,
- pour l'étape non terminée, d'une pénalité de 3 heures.

Ils ne pourront prétendre à aucun prix ni attribution de points.

Dès lors que le collège des commissaires sportifs aura traité d'éventuelles demandes de repositionnement des concurrents toujours en course,

Le Collège des Commissaires Sportifs pourra modifier cette méthode de classement : (de repositionnement) :

- pour les pilotes prioritaires FIA et FFSA,
- pour les autres pilotes en fonction de leurs performances réalisées au cours de l'étape.

En tout état de cause, le Collège des Commissaires Sportifs pourra à tout moment retirer sans motif le bénéfice de cette réintégration dans le





34<sup>EME</sup>

# RALLYE DE VENASQUE

13 & 14 AVRIL 2024



# DEUXIÈME ÉTAPE

Ne pas jeter sur la voie publique

Photo : Jérôme G Photos (Alain : Jérôme Gondran)

Moderne - VHC - VHRS



[www.rallyedevenasque.com](http://www.rallyedevenasque.com)



**2<sup>ème</sup> Etape**

	VHC											MODERNE					VHRS								
	Mise en Place	Voiture Logistique	Voiture Bleu Blanc Rouge	Voiture Autorité	Promotion B	Voiture A	Observateur	Voiture A	Voiture 000A	Voiture 00A	Voiture 0A	1ère	Autorité A prendre le Départ	Dernière concurrente théorique	Voiture Info B	Voiture 0B	Voiture DC	1ère	Autorité A prendre le Départ	Dernière concurrente théorique					
CH 6b	00:00	01:30	01:15	01:00	00:45	00:40	00:35	00:30	00:25	00:20	00:10	15	95	00:01	00:04	00:10	00:10	00:14	15	00:01	00:04	00:10	00:14	00:32	
CH 6c	05:40	05:50	05:45	06:00	06:15	06:20	06:25	06:30	06:35	06:40	06:50	07:00	07:10	07:14	07:15	07:19	07:29	07:29	07:39	07:39	09:03	09:04	09:08	09:18	09:42
CH 6d	06:20	06:20	06:35	06:50	07:05	07:10	07:15	07:20	07:25	07:30	07:40	07:50			08:04	08:05	08:09	08:19		08:19	09:13	09:14	09:18	09:28	09:42
CH 7	06:48	06:48	07:03	07:18	07:33	07:38	07:43	07:48	07:53	07:58	08:08	08:18			08:32	08:33	08:37	08:47		08:47	09:21	09:22	09:26	09:36	10:50
DES 7	06:51	06:51	07:06	07:21	07:36	07:41	07:46	07:51	07:56	08:01	08:11	08:21	08:21	08:21	08:35	08:36	08:40	08:50		08:50	09:10	09:10	09:14	09:24	10:53
CH 8	07:26	07:26	07:41	07:56	08:11	08:16	08:21	08:26	08:31	08:36	08:46	08:56			09:10	09:11	09:15	09:25		09:25	09:39	09:39	09:43	09:53	11:28
DES 8	07:29	07:29	07:44	07:59	08:14	08:19	08:24	08:29	08:34	08:39	08:49	08:59	08:59	08:59	09:13	09:14	09:18	09:28		09:28	09:37	09:37	09:38	09:42	11:58
CH 9	07:53	07:53	08:08	08:23	08:38	08:43	08:48	08:53	08:58	09:03	09:13	09:23			09:40	09:41	09:45	09:55		09:55	10:29	10:29	10:33	10:43	12:33
DES 9	07:56	07:56	08:11	08:26	08:41	08:46	08:51	08:56	09:01	09:06	09:16	09:26	09:26	09:26	09:40	09:41	09:45	09:55		09:55	10:29	10:29	10:33	10:43	12:33
CH 9a	08:31	08:31	08:46	09:01	09:16	09:21	09:26	09:31	09:36	09:41	09:51	10:01			10:15	10:16	10:20	10:30		10:30	12:04	12:05	12:09	12:19	14:03
CH 9b	09:11	09:11	09:26	09:41	09:56	10:01	10:06	10:11	10:16	10:21	10:31	10:41			10:55	10:56	11:00	11:10		11:10	12:44	12:45	12:49	12:59	14:31
CH 9c	10:01	10:01	10:16	10:31	10:46	10:51	10:56	11:01	11:06	11:11	11:21	11:31			11:45	11:46	11:50	12:00		12:00	13:34	13:35	13:39	13:49	14:03
CH 10	10:29	10:29	10:44	10:59	11:14	11:19	11:24	11:29	11:34	11:39	11:49	11:59			12:13	12:14	12:18	12:28		12:28	14:02	14:03	14:07	14:17	14:31
DES 10	10:32	10:32	10:47	11:02	11:17	11:22	11:27	11:32	11:37	11:42	11:52	12:02	12:02	12:02	12:16	12:17	12:21	12:31		12:31	14:05	14:06	14:10	14:20	14:34
CH 11	11:07	11:07	11:22	11:37	11:52	11:57	12:02	12:07	12:12	12:17	12:27	12:37			12:51	12:52	12:56	13:06		13:06	14:40	14:41	14:45	14:55	15:09
DES 11	11:10	11:10	11:25	11:40	11:55	12:00	12:05	12:10	12:15	12:20	12:30	12:40	12:40	12:54	12:54	12:59	13:09	13:19		13:19	14:43	14:44	14:48	14:58	15:12
CH 12	11:34	11:34	11:49	12:04	12:19	12:24	12:29	12:34	12:39	12:44	12:54	13:04			13:18	13:19	13:23	13:33		13:33	15:07	15:08	15:12	15:22	15:36
DES 12	11:37	11:37	11:52	12:07	12:22	12:27	12:32	12:37	12:42	12:47	12:57	13:07	13:07	13:07	13:21	13:22	13:26	13:36		13:36	15:10	15:11	15:15	15:25	15:39
CH 12a	12:12	12:12	12:27	12:42	12:57	13:02	13:07	13:12	13:17	13:22	13:32	13:42			13:56	13:57	14:01	14:11		14:11	15:45	15:46	15:50	16:00	16:14

PERNES les FONTAINES 84210

à H Le DIRECTEUR de COURSE

A l'arrivée de l'étape ( CH12a ) le pointage en avance est autorisé.

Observations :

# RALLYE NATIONAL DE VENASQUE



CH : 6b Parc Intermarché Parc Assistance	2° ETAPE = 11° SECTION			PAGE <b>1</b>
	Distance Km 4,06	Temps imparti 00:10:00	Moyenne Km/h 24,36	

Dist. Totale	Dist. Partiel.	DIRECTION	INFORMATIONS	Dist. Degr.
0,00	0,00	<p>1</p>	<p>CH: 6b</p>	4,06
0,060	0,060	<p>2</p>		4,00
1,74	1,68	<p>3</p>		2,32
2,64	0,90	<p>4</p>		1,42
3,65	1,01	<p>5</p>		0,41

# RALLYE NATIONAL DE VENASQUE



<b>CH : 6b</b> <b>CH : 6c</b>		<b>2° ETAPE = 11° SECTION</b>			<b>PAGE</b>
Parc Intermarché Parc Assistance		Distance Km 4,06	Temps imparti 00:10:00	Moyenne Km/h 24,36	<b>2</b>

Dist. Totale	Dist. Partiel.	DIRECTION	INFORMATIONS	Dist. Degr.
3,90	0,25	<p>Bellecour</p> <p>6</p>		0,16
4,06	0,16	<p>Parc Assistance 40'</p> <p>7</p>	<p><b>CH : 0a</b></p>	0,00





# RALLYE NATIONAL DE VENASQUE



CH : 6d Parc Assistance Venasque	2° ETAPE = 12°,13° SECTION			PAGE
	Distance Km 17,22	Temps imparti 00:28	Moyenne Km/h 36,90	<b>3</b>

Dist. Totale	Dist. Partiel.	DIRECTION	INFORMATIONS	Dist. Degr.
0,00	0,00	<p>1</p>	<p><b>CH : 6d, 9c</b></p>	17,22
0,16	0,16	<p>2</p>	A gauche en sortant	17,06
0,36	0,20	<p>3</p>		16,86
1,49	1,13	<p>4</p>		15,73
2,00	0,51	<p>5</p>	Tout droit Sur le pont du canal	15,22

# RALLYE NATIONAL DE VENASQUE



CH : 6d Parc Assistance Venasque	2° ETAPE = 12°,13° SECTION			PAGE
	Distance Km 17,22	Temps imparti 00:28	Moyenne Km/h 36,90	<b>4</b>

Dist. Totale	Dist. Partiel.	DIRECTION	INFORMATIONS	Dist. Degr.
2,97	0,97	<p>6</p>	!!! Prendre a Gauche Priorité a droite	14,25
3,50	0,53	<p>7</p>	Suivre route principale	13,72
3,89	0,39	<p>8</p>	A Droite	13,33
4,59	0,70	<p>9</p>	A gauche D4 route principale	12,63
6,36	1,77	<p>10</p>		10,86

# RALLYE NATIONAL DE VENASQUE



CH : 6d Parc Assistance Venasque	2° ETAPE = 12°,13° SECTION			PAGE <b>5</b>
	Distance Km 17,22	Temps imparti 00:28	Moyenne Km/h 36,90	

Dist. Totale	Dist. Partiel.	DIRECTION	INFORMATIONS	Dist. Degr.
9,85	3,49	<p>11</p>	<p>ADROITE R P</p>	7,37
10,54	0,69	<p>12</p>	<p>!!!</p> <p>St DIDIER</p> <p>Pernes les Fontaines</p>	6,68
13,15	2,61	<p>14</p>	<p style="border: 2px solid red; padding: 2px;">St DIDIER</p> <p>!!! Ralentisseurs</p>	4,07
13,46	0,31	<p>15</p>	<p>!!!</p> <p>D 39</p> <p>LE BEAUCET</p> <p>St GENS</p>	3,76
13,58	0,12	<p>16</p>		3,64

# RALLYE NATIONAL DE VENASQUE



<b>CH : 6d</b> Parc Assistance Venasque	<b>2° ETAPE = 12°, 13° SECTION</b>			PAGE <b>6</b>
	Distance Km 17,22	Temps imparté 00:28	Moyenne Km/h 36,90	

Dist. Totale	Dist. Partiel.	DIRECTION	INFORMATIONS	Dist. Degr.
13,72	0,14	 17	A GAUCHE	3,50
15,95	2,23	 18	  	1,27
17,22	1,27	 19	 <b>CH: 7 ; 10</b>	0,00
		<b>DES : 7 - 10</b> 		

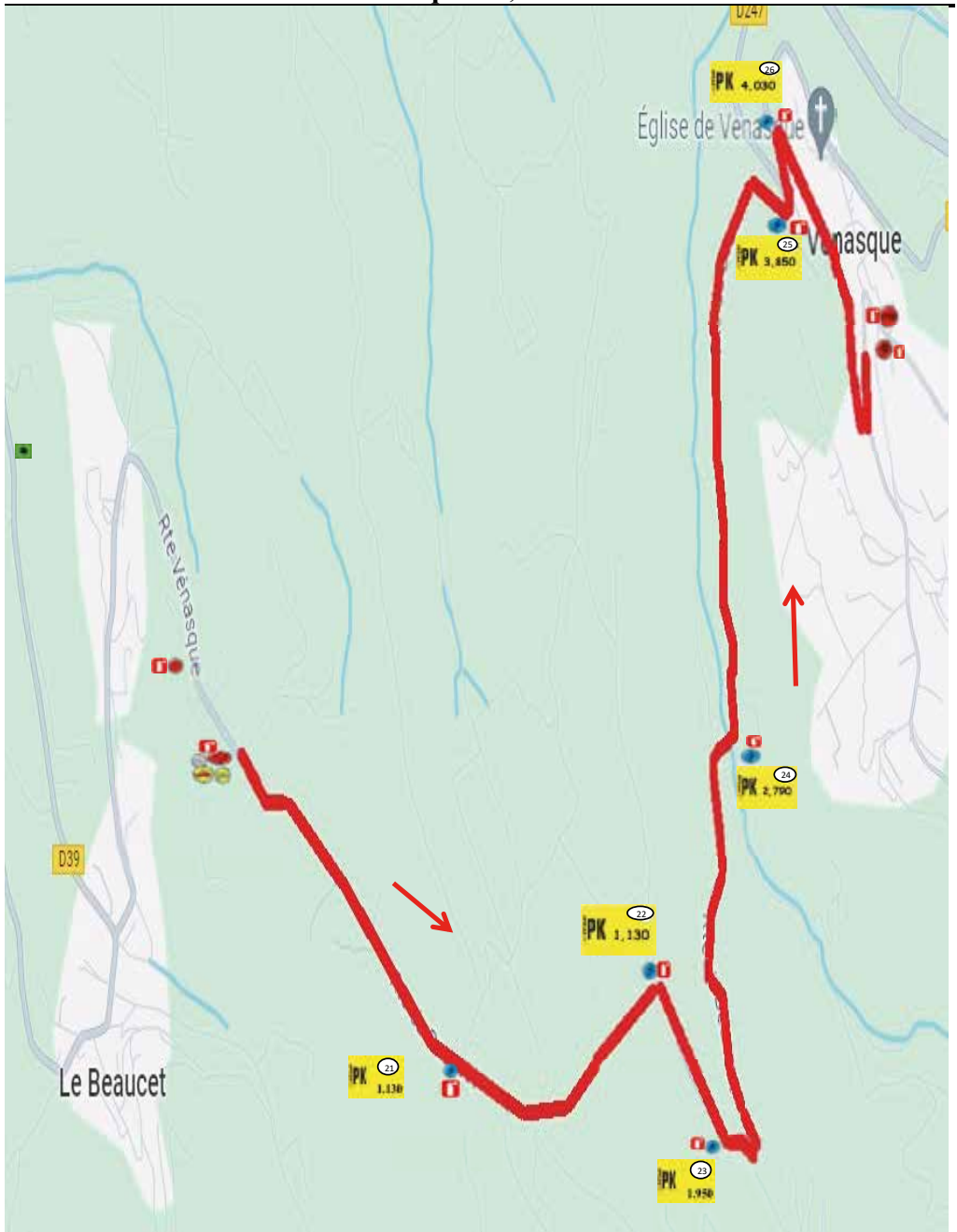


# 34e RALLYE NATIONAL de VENASQUE

## 11e VHC - 8e VHRS



ES: 7 / 10 - Venasque - 4,700 km



# RALLYE NATIONAL DE VENASQUE



<b>DES: 7-10 CH: 8-11</b>		<b>2° ETAPE = 14°,19° SECTION</b>			<b>PAGE</b>
Venasque de la Ligne	Col	Distance Km 21,26	Temps imparti 00:35'	Moyenne Km/h 36,45	<b>7</b>

Dist. Totale	Dist. Partiel.	DIRECTION	INFORMATIONS	Dist. Degr.
0,00	0,00	<p>1</p>	<p><b>DES : 7 ;10</b></p>	21,26
1,131	1,131	<p>2</p>	<div style="border: 1px solid black; padding: 5px; display: inline-block;">le Beaucet</div>	20,13
1,911	0,780	<p>3</p>	SUIVRE Route Principale Mas des Lavandes	19,35
2,736	0,825	<p>4</p>	<div style="border: 1px solid black; padding: 5px; display: inline-block;">VENASQUE</div>	18,52
3,824	1,088	<p>5</p>	<div style="border: 1px solid black; padding: 5px; display: inline-block;">VENASQUE</div>	17,44

# RALLYE NATIONAL DE VENASQUE



DES: 7-10 CH: 8-11		2° ETAPE = 14°, 19° SECTION			PAGE <b>8</b>
Venasque de la Ligne	Col	Distance Km 21,26	Temps imparti 00:35'	Moyenne Km/h 36,45	

Dist. Totale	Dist. Partiel.	DIRECTION	INFORMATIONS	Dist. Degr.
3,984	0,160	<p>6</p>	sous le rocher	17,28
4,573	0,589	<p>7</p>	<div style="border: 2px solid red; padding: 5px; display: inline-block;">VENASQUE</div>	16,69
4,700	0,127	<p>8</p>	<p><b>AES : 7-10</b></p>	16,56
4,80	0,100	<p>9</p>	<p><b>C.I.T.</b></p>	16,46
4,83	0,03	<p>10</p>	<div style="border: 1px solid black; padding: 5px; display: inline-block;">GORDES 15</div>	16,43

# RALLYE NATIONAL DE VENASQUE



<b>DES: 7-10 CH: 8-11</b>	<b>2° ETAPE = 14°,19° SECTION</b>			<b>PAGE</b>	
Venasque de la Ligne	Col	Distance Km 21,26	Temps imparti 00:35'	Moyenne Km/h 36,45	<b>9</b>

Dist. Totale	Dist. Partiel.	DIRECTION	INFORMATIONS	Dist. Degr.
4,90	0,07	<p>11</p>	suivre route principale	16,36
5,33	0,43	<p>12</p>		15,93
5,54	0,21	<p>13</p>		15,72
6,78	1,24	<p>14</p>		14,48
8,39	1,61	<p>15</p>	 	12,87



# RALLYE NATIONAL DE VENASQUE



<b>DES: 7-10 CH: 8-11</b>		<b>2° ETAPE = 14°, 19° SECTION</b>			<b>PAGE</b>
Venasque de la Ligne	Col	Distance Km	Temps imparti	Moyenne Km/h	<b>10</b>
		21,26	00:35'	36,45	

Dist. Totale	Dist. Partiel.	DIRECTION	INFORMATIONS	Dist. Degr.
9,75	1,36	<p>16</p>		11,51
10,42	0,67	<p>17</p>		10,84
12,08	1,66	<p>18</p>		9,18
12,34	0,26	<p>19</p>	tout droit D5 Méthamis	8,92
12,65	0,31	<p>20</p>	Tout droit dans village	8,61

# RALLYE NATIONAL DE VENASQUE



DES: 7-10 CH: 8-11		2° ETAPE = 14°, 19° SECTION			PAGE <b>11</b>
Venasque de la Ligne	Col	Distance Km 21,26	Temps imparti 00:35'	Moyenne Km/h 36,45	

Dist. Totale	Dist. Partiel.	DIRECTION	INFORMATIONS	Dist. Degr.
12,75	0,10	<p>16</p>	A droite dans village	8,51
13,76	1,01	<p>17</p>	<div style="border: 1px solid black; padding: 2px; display: inline-block;">D5</div> <div style="border: 2px solid red; padding: 5px; display: inline-block;">MALLEMORT du</div> Suivre route principale	7,50
14,54	0,78	<p>18</p>	Suivre route principale	6,72
17,59	3,05	<p>19</p>		3,67
18,63	1,04	<p>20</p>	<div style="border: 2px solid red; padding: 5px; display: inline-block;">METHAMIS</div>  SUIVRE ROUTE PRINCIPALE	2,63

# RALLYE NATIONAL DE VENASQUE



<b>DES: 7-10 CH: 8-11</b>		<b>2° ETAPE = 14°,19° SECTION</b>			<b>PAGE</b>
Venasque de la Ligne	Col	Distance Km	Temps imparti	Moyenne Km/h	<b>12</b>
		21,26	00:35'	36,45	

Dist. Totale	Dist. Partiel.	DIRECTION	INFORMATIONS	Dist. Degr.
18,77	0,14	<p>21</p>		2,49
19,16	0,39	<p>22</p>		2,10
19,58	0,42	<p>23</p>	<p><b>METHAMIS</b></p> <p>SUIVRE ROUTE PRINCIPALE</p>	1,68
21,26	1,68	<p>24</p>	<p><b>CH: 8; 11</b></p>	0,00
0,15	0,15	<p>DES_</p>	<p><b>DES : 8-11</b></p>	

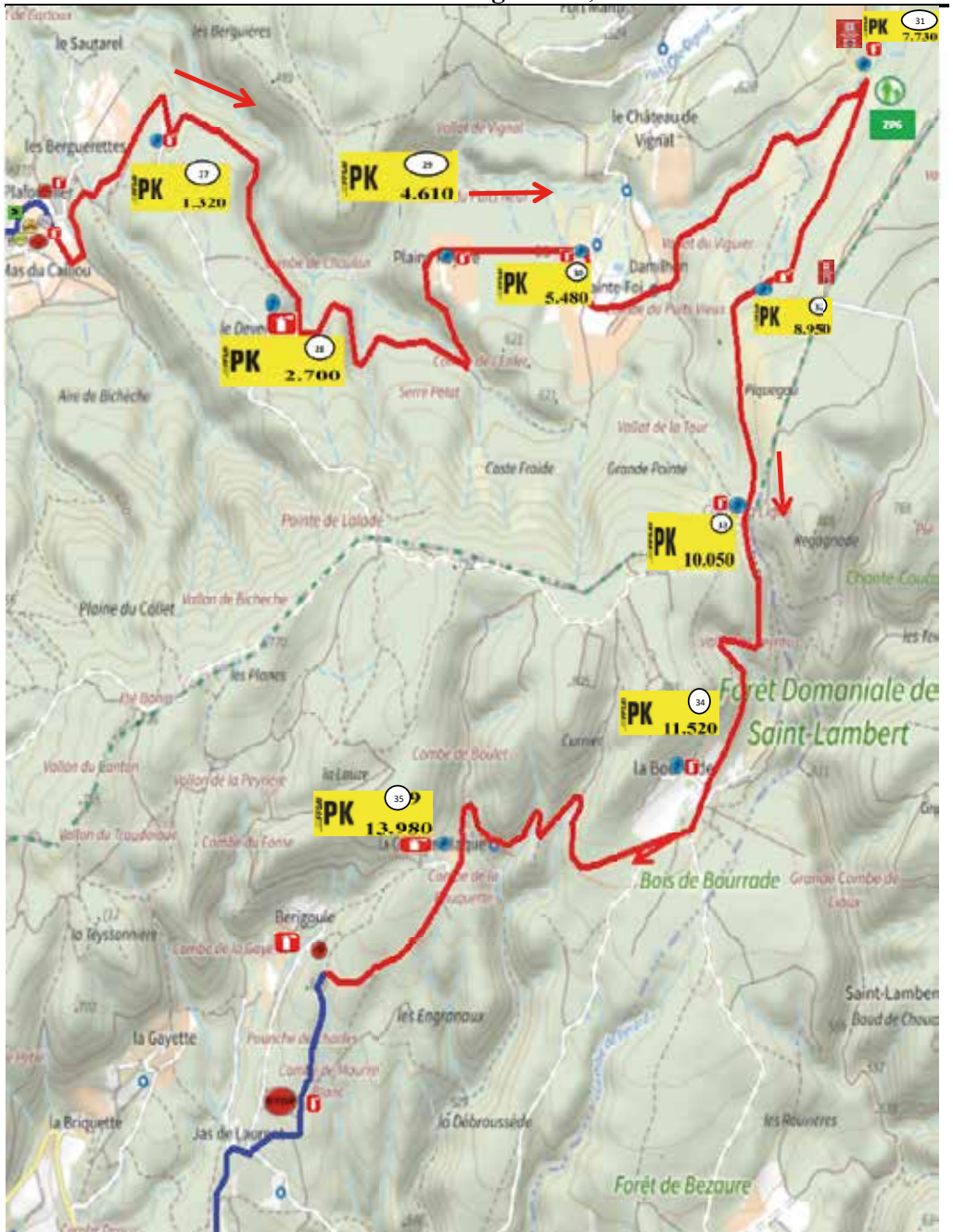


# 34e RALLYE NATIONAL de VENASQUE

## 11e VHC - 8e VHRS



ES: 8 / 11 - Col de la Ligne - 14,840 km



# RALLYE NATIONAL DE VENASQUE



DES 8;11 CH:9,12 Col de la Ligne Col de Murs	2° ETAPE = 15°,20° SECTION			PAGE
	Distance Km 19,28	Temps imparti 00:20	Moyenne Km/h 57,84	<b>13</b>

Dist. Totale	Dist. Partiel.	DIRECTION	INFORMATIONS	Dist. Degr.
0,00	0,00	<p>1</p>	<p><b>DES : 8-11</b></p>	19,28
5,44	5,44	<p>2</p>	<p>suivre R. P.</p>	13,84
7,726	2,286	<p>3</p>	<p><b>AES : 8;11</b></p>	11,56
10,041	2,315	<p>4</p>	<p><b>Col de la Ligne</b></p>	9,24
14,824	4,783	<p>5</p>	<p><b>AES : 8;11</b></p>	4,46

# RALLYE NATIONAL DE VENASQUE



DES 8,11	CH:9,12	2° ETAPE = 15°,20° SECTION			PAGE <b>14</b>
		Col de la Ligne	Distance Km 19,30	Temps imparti 00:24	

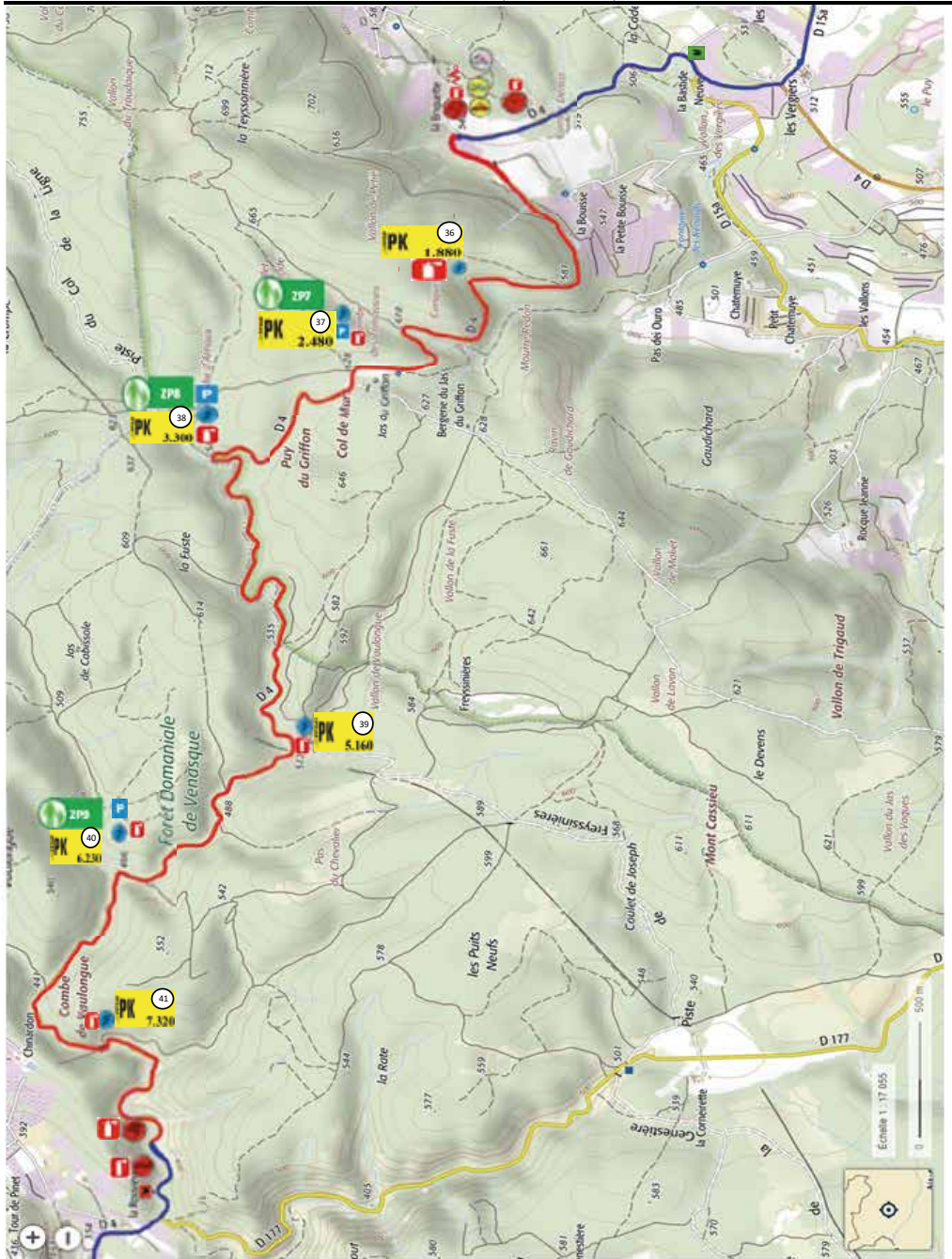
Dist. Totale	Dist. Partiel.	DIRECTION	INFORMATIONS	Dist. Degr.
15,51	0,69	<p>6</p>	<p><b>C.I.T.</b></p>	3,77
17,51	2,00	<p>7</p>	<p>Vers CD 4 0,5</p> <p>CARPENTRAS</p> <p>GORDES</p>	1,77
17,99	0,48	<p>8</p>	<p>VENASQUE 13</p> <p>CARPENTRAS 24</p> <p>Col de Murs 4</p>	1,29
18,33	0,34	<p>9</p>	<p>VENASQUE 13</p> <p>CARPENTRAS 24</p> <p>Col de Murs 4</p>	0,95
19,28	0,95	<p>10</p>	<p><b>CH :9 ; 12</b></p>	0,00



# 34<sup>e</sup> RALLYE NATIONAL de VENASQUE 11<sup>e</sup> VHC - 8<sup>e</sup> VHRS



ES: 9/12 - Col de Murs (Descente) - 8,090 km



# RALLYE NATIONAL DE VENASQUE



CH: 9; 12 CH: 9a; 12a

2° ETAPE = 16°,21° SECTION

PAGE

Col de Murs  
Regroup Marché gare

Distance Km  
23,59

Temps imparti  
00:35

Moyenne Km/h  
40,44

**15**

Dist. Totale	Dist. Partiel.	DIRECTION	INFORMATIONS	Dist. Degr.
0,00	0,00	<p>1</p>	<p><b>DES : 9; 12</b></p>	23,59
1,887	1,887	<p>2</p>	Suivre route principale	21,70
2,482	0,595	<p>3</p>	Col de Murs	21,11
3,314	0,832	<p>4</p>	Forêt domaniale de Venasque	20,28
5,176	1,862	<p>5</p>	Forêt Communale de Venasque	18,41



# RALLYE NATIONAL DE VENASQUE



CH: 9; 12 CH: 9a; 12a Col de Murs Regroup Marché gare	2° ETAPE = 16°,21° SECTION			PAGE <b>16</b>
	Distance Km 23,59	Temps imparti 00:35	Moyenne Km/h 40,44	

Dist. Totale	Dist. Partiel.	DIRECTION	INFORMATIONS	Dist. Degr.
6,120	0,944	<p>6</p>	panneau jaune	17,47
8,090	1,970	<p>7</p>	<p><b>AES : 9;12</b></p>	15,50
8,39	0,30	<p>8</p> <p>Fontaine</p>	<p><b>C.I.T.</b></p>	15,20
8,51	0,12	<p>9</p>		15,08
10,14	1,63	<p>10</p>		13,45

# RALLYE NATIONAL DE VENASQUE



CH: 9; 12 CH: 9a; 12a		2° ETAPE = 16°, 21° SECTION			PAGE
Col de Murs Regroup Marché gare		Distance Km 23,59	Temps imparté 00:35	Moyenne Km/h 40,44	<b>17</b>

Dist. Totale	Dist. Partiel.	DIRECTION	INFORMATIONS	Dist. Degr.
11,75	1,61	<p>11</p>	<div style="border: 1px solid black; padding: 2px; display: inline-block;">11 CARPENTRAS</div> <div style="border: 1px solid black; padding: 2px; display: inline-block; margin-top: 10px;">St DIDIER MALEMORT</div>	11,84
13,16	1,41	<p>12</p>	<div style="border: 2px solid red; padding: 5px; display: inline-block;"><del>Le Colombier</del></div>	10,43
13,83	0,67	<p>13</p>		9,76
17,28	3,45	<p>14</p>		6,31
19,06	1,78	<p>15</p>	Tout droit sur route principale	4,53

# RALLYE NATIONAL DE VENASQUE



CH: 9; 12 CH: 9a; 12a Col de Murs Regroup Marché gare	2° ETAPE = 16°,21° SECTION			PAGE <b>18</b>
	Distance Km 23,59	Temps imparti 00:35	Moyenne Km/h 40,44	

Dist. Totale	Dist. Partiel.	DIRECTION	INFORMATIONS	Dist. Degr.
19,79	0,73	<p>16</p>	!!! A Gauche	3,80
20,18	0,39	<p>17</p>	A droite	3,41
20,71	0,53	<p>18</p>	TOUT DROIT	2,88
21,68	0,97	<p>19</p>	!!!STOP Après le pont	1,91
22,17	0,49	<p>20</p>		1,42

# RALLYE NATIONAL DE VENASQUE



CH: 9; 12 CH: 9a; 12a

2° ETAPE = 16°, 21° SECTION

PAGE

Col de Murs

Distance Km

Temps imparti

Moyenne Km/h

Regroup Marché gare

23,59

00:35

40,44

**19**

Dist. Totale	Dist. Partiel.	DIRECTION		Dist. Degr.
23,18	1,01	<p>21</p>		0,41
23,43	0,25	<p>22</p>	A droite vers Parc Gare      Marché	0,16
23,59	0,16	<p>23</p>	<p>CH: 9a</p>	0,00

# RALLYE NATIONAL DE VENASQUE



CH: 9; 12 CH: 9a; 12a Col de Murs Regroup Marché gare	2° ETAPE = 16°,21° SECTION			PAGE
	Distance Km 0,200	Temps imparti 01:00	Moyenne Km/h 0,20	<b>20</b>

Dist. Totale	Dist. Partiel.	DIRECTION	INFORMATIONS	Dist. Degr.
0,00	0,20	<p>Parc Assistance</p> <p>1</p>	<p>CH : 9b</p>	0,00
		<p>2</p> <p>Parc Assistance</p>	<p>CH : 9c</p>	

**Après CH: 9c, Reprendre page 3**

# RALLYE NATIONAL DE VENASQUE



CH: 9; 12 Col de Murs Regroup Marché gare	2° ETAPE = 16°,21° SECTION			PAGE <b>21</b>
	Distance Km 0,200	Temps imparti 01:00	Moyenne Km/h 0,20	

Dist. Totale	Dist. Partiel.	DIRECTION	INFORMATIONS	Dist. Degr.
23,59	0,16	<p>Parc Arrivée finale</p>	<p><b>CH : 12a</b></p>	0,00



# Garage ~~BONAUD~~

ottaviani  
audition

VOS AIDES  
AUDITIVES À

0€

APPAREILS  
CLASSE 1  
100%  
PRIS EN  
CHARGE

Place Maurice Bouchet | CAVAILLON

04 90 74 02 07

\*Votre appareillage de classe I est remboursé entièrement par votre sécurité sociale et votre mutuelle à partir du 01/01/2021. Voir conditions au laboratoire. ©Signia GmbH 2021.

De l'idée à l'imprimé

**MG**  
Imprimerie

- ▶ Création graphique
- ▶ Impression offset et numérique
- ▶ Sites internet

ZA Prato 2 - 198 allée de Provence  
84210 Pernes-les-Fontaines  
Tél. 0 490 670 670  
contact@imprimerie-mg.fr

**Si vous êtes arrêtés dans une Épreuve Spéciale  
et n'avez pas besoin de secours,  
mettez en évidence ce panneau O.K.**


***If you stop on a Special Stage and do not require  
assistance from emergency services,  
display this green O.K. prominently.***

**OK**



**les équipages l'aperçoivent.**

***If you stop on a Special Stage and require medical services, display this Red Cross in a prominent position so that it can be seen by the following crews.***





# ***BÉRARD*** ***CARROSSERIE***



**MARBRERIE**  
R O M E R O

*Cuisine ■ Salle de Bains ■ Décoration intérieur*  
*Monuments & Articles Funéraires ■ Gravures*  
*Escaliers ■ Carrelage ■ Evier massif*

**MARBRERIE ROMERO & FILS**

436 route de l'Isle-sur-Sorgue - 84250 LE THOR

Tél. : 04 90 38 54 53 - Fax : 04 90 20 60 43

**Pascal ROMERO 06 75 91 71 28**

Web : [www.marbrerie-romero.fr](http://www.marbrerie-romero.fr)

E-mail : [contact@marbrerie-romero.fr](mailto:contact@marbrerie-romero.fr)

DOMAINE DE  
**LA CITADELLE**



# PANASPORT

Préparation - Entretien - Location

# Intermarché

SUPER

PERNES - LES - FONTAINES



LES JARDINS  
D'ART TOPIAIRE



+33 (0)6 07 65 95 79  
info@lesjardinsdarttopiaire.fr  
2884 Route de la pioche  
Zac de pied rousset  
84220 Roussillon - France

CONCEPTION, CRÉATION ET ENTRETIEN DE JARDINS



Membre de l'Union  
Nationale des  
entreprises du Paysage



Notre entreprise est  
adhérente à la  
cooperative Accès SAP